




WONDERGREECE

Σαντορίνη! Για ερωτευμένους!


Ημέρες Ταξιδιού 4

Από: Christina Koraki


Μέρα 1

1. Ημεροβίγλι 
Για την περιοχή/Πόλεις & Χωριά
2. Κάστρο του Σκάρου
Πολιτισμός/Κάστρα
3. Φηροστεφάνι
Για την περιοχή/Πόλεις & Χωριά
4. Φηρά
Για την περιοχή/Πόλεις & Χωριά

Μέρα 2

1. Οία 
Για την περιοχή/Πόλεις & Χωριά
2. Κάστρο του Αγίου Νικολάου
Πολιτισμός/Κάστρα
3. Κάθαρος
Φύση/Παραλίες
4. Αμμούδι
Φύση/Παραλίες

Μέρα 3

1. Εμπορείο ή Νημποριός 
Για την περιοχή/Πόλεις & Χωριά
2. Κάστρο του Εμπορείου ή Νημποριού
Πολιτισμός/Κάστρα
3. Βλυχάδα
Φύση/Παραλίες
4. Φάρος
Πολιτισμός/Μνημεία & Αξιοθέατα

Μέρα 4

1. Πύργος 
Για την περιοχή/Πόλεις & Χωριά
2. Κάστρο του Πύργου
Πολιτισμός/Κάστρα



1. Ημεροβίγλι

Για την περιοχή / Πόλεις & Χωριά



Απόσταση:

Εκκίνηση -

Χρόνος:

-

GPS: N36.4327707,
W25.42280740000001

Σημείωση: Οι ρομαντικές διακοπές στη Σαντορίνη είναι ιδανικές όταν συνδυάζονται με διαμονή σε υπόσκαφο και θέα όλη την καλημέρα!



2. Κάστρο του Σκάρου

Πολιτισμός / Κάστρα



📍 Περιοχή:
Ημεροβίγλι

Απόσταση:

περπατώντας 0.7χλμ

Χρόνος:

07'

GPS: N36.43260198164928,
W25.418456597778345

Σημείωση: Περίπατος σε ένα από τα πιο εντυπωσιακά πλακόστρωτα με θέα την καλημέρα και το ηφαίστειο.



3. Φηροστεφάνι

Για την περιοχή / Πόλεις & Χωριά



Απόσταση:

περπατώντας 1.5χλμ

Χρόνος:

18'

GPS: N36.42466186942514,
W25.428791371936086



4. Φηρά

Για την περιοχή / Πόλεις & Χωριά



Απόσταση:

περπατώντας 0.8χλμ

Χρόνος:

09'

GPS: N36.42000000000001,
W25.43166670000005

Σημείωση: Απολαύστε ένα ρομαντικό δείπνο στη μοναδική καλημέρα.



1. Οία

Για την περιοχή / Πόλεις & Χωριά



Απόσταση:

Εκκίνηση -

Χρόνος:

-

GPS: N36.4618199,
W25.37531009999998

Σημείωση: Απόγευμα στην Οία! Από το λιμανάκι της Οίας μπορείτε να πάρετε και τα ιστιοπλοϊκά που κάνουν τη βόλτα του ηλιοβασιλέματος! Οι δυό σας μέσα στη θάλασσα με θέα τη Σαντορίνη και τον ήλιο.



2. Κάστρο του Αγίου Νικολάου

Πολιτισμός / Κάστρα



 Περιοχή:

Οία

Απόσταση:

περπατώντας 0.6χλμ

Χρόνος:

06'

GPS: N36.45949447561058,
W25.372108026001

Σημείωση: Από εδώ οι περισσότεροι παρακολουθούν το γνωστό ηλιοβασίλεμα της Οίας! Κάτι θα ξέρουν!



3. Κάθαρος

Φύση / Παραλίες



Απόσταση:

περπατώντας 1.3χλμ

Χρόνος:

16'

GPS: N36.4665698982868,
W25.36841730639651

Σημείωση: Κολύμπι την ώρα του ηλιοβασιλέματος! Ο ήλιος θα δύνει ακριβώς μπροστά σας.



4. Αμμούδι

Φύση / Παραλίες



Απόσταση:

περπατώντας 1.3χλμ

Χρόνος:

15'

GPS: N36.45804479712807,
W25.372108026001

Σημείωση: Θαλασσινά δίπλα στη θάλασσα υπό το φωτισμό του φεγγαριού!



1. Εμπορείο ή Νημποριός

Για την περιοχή / Πόλεις & Χωριά



Απόσταση:

Εκκίνηση -

Χρόνος:

-

GPS: N36.35819348444029,
W25.44480661914065



2. Κάστρο του Εμπορείου ή Νημποριού

Πολιτισμός / Κάστρα



📍 Περιοχή:
Εμπορείο

Απόσταση:

περπατώντας 0.2χλμ

Χρόνος:

02'

GPS: N36.357467702842825,
W25.44626574084475



3. Βλυχάδα

Φύση / Παραλίες



Απόσταση:

με αυτοκίνητο 4.9χλμ

Χρόνος:

08'

GPS: N36.33849129723064,
W25.432232423278833



4. Φάρος

Πολιτισμός / Μνημεία & Αξιοθέατα



📍 Περιοχή:
Ακρωτήρι

Απόσταση:

με αυτοκίνητο 11.1χλμ

Χρόνος:

19'

GPS: N36.35770963079397,
W25.356486840698267

Σημείωση: Απολαύστε τον έναστρο ουρανό από το Φάρο του Ακρωτηρίου.



1. Πύργος

Για την περιοχή / Πόλεις & Χωριά



Απόσταση:

Εκκίνηση -

Χρόνος:

-

GPS: N36.38272783183575,
W25.449613137695337

Σημείωση: Απογευματινός περίπατος στον Πύργο μέχρι το Κάστρο!



2. Κάστρο του Πύργου

Πολιτισμός / Κάστρα



 Περιοχή:
Πύργος

Απόσταση:

περπατώντας 0.3χλμ

Χρόνος:

03'

GPS: N36.3821059298901,
W25.450428529235865

Σημείωση: Όλο το νησί στα πόδια σας!

Σαντορίνη (Θήρα)

Πρόσβαση

Με πλοίο: Η Σαντορίνη έχει καθημερινή ακτοπλοϊκή σύνδεση με το Πειραιά με πλοία που προσεγγίζουν το νησί σε 8 ώρες περίπου, αλλά και ταχύπλοα κλειστού τύπου που πραγματοποιούν το ταξίδι σε περίπου 5 ώρες. Η συχνότητα των δρομολογίων ποικίλει ανάλογα με την εποχή.

Με αεροπλάνο: Στη Σαντορίνη υπάρχει επίσης αεροδρόμιο που δέχεται καθημερινά πτήσεις τόσο από την Αθήνα και τη Θεσσαλονίκη, αλλά και από το εξωτερικό. Η συχνότητα των πτήσεων ποικίλει ανάλογα με την εποχή.

Αεροδρόμιο Σαντορίνης: (+30) 22860 28400

Τοπικές μετακινήσεις

Για τις μετακινήσεις στο νησί μπορείτε να χρησιμοποιήσετε τα τοπικά λεωφορεία που μέσω συχνών δρομολογίων, συνδέουν τα Φηρά με τα υπόλοιπα χωριά και σημεία ιδιαίτερου ενδιαφέροντος. Στο νησί θα βρείτε επίσης πολλές επιλογές για να ενοικιάσετε αυτοκίνητο, μηχανάκι ή ATV.

Μαρίνες: Για όσους επισκέπτονται τη Σαντορίνη με σκάφος, η πιο οργανωμένη μαρίνα είναι αυτή της Βλυχάδας, όπου μπορούν να ανεφοδιαστούν με καύσιμα και νερό. Άλλες επιλογές είναι η Αρμένη κάτω από την Οία, το Αμμούδι και στη Θηρασιά ο Κόρφος και η Ρήβα.

Χρήσιμα τηλέφωνα

Υπηρεσίες Υγείας

Κέντρο Υγείας (Φηρά): (+30) 22860 22237

Πρώτες Βοήθειες (Εμπορείο): (+30) 22860 81222

Πρώτες Βοήθειες (Καμάρι): (+30) 22860 31175

Πρώτες Βοήθειες (Οία): (+30) 22860 71227

Πρώτες Βοήθειες (Πύργος): (+30) 22860 31207

Πρώτες Βοήθειες (Θηρασιά): (+30) 22860 29144

Δήμος

Δήμος Θήρας: (+30) 22863 60100

Κοινότητα Οίας: (+30) 22860 71228

Αστυνομικές αρχές

Αστυνομία (Φηρά): (+30) 22860 22649

Λιμενικές αρχές

Λιμεναρχείο: (+30) 22860 22239

Πυροσβεστική

Πυροσβεστική: (+30) 22860 33199

Μετακινήσεις

Αεροδρόμιο Σαντορίνης: (+30) 22860 28400

ΚΤΕΛ Σαντορίνης: (+30) 22860 25404

Ραδιοταξί Σαντορίνης: (+30) 22860 22555

Άλλα

Φαρμακείο (Φηρά): (+30) 22860 22700

(Φηρά): (+30) 22860 23444

(Φηρά): (+30) 22860 25310

Φαρμακείο (Οία): (+30) 22860 71464

Φαρμακείο (Καμάρι): (+30) 22860 32440

Φαρμακείο (Μεσαριά): (+30) 22860 32566

Δήμος Θήρας (Γραφείο Πολιτικών Γάμων): (+30) 22860 28094
Τελεφερίκ (Φηρά): (+30) 22860 22977