

WONDERGREECE

## Εξερευνήστε τα Χανιά με τις ανέσεις της ιδιωτικής σας Βίλας


Ημέρες Ταξιδιού 5

*Οινογνωσία, ιστιοπλοΐα, πρωτότυπη κρητική κουζίνα, σε διαμονή υψηλής αισθητικής και άνεσης.*




Από: Wondergreece Traveler


## Μέρα 1

1. Κρατικός Αερολιμένας Χανίων 'Ι. Δασκαλογιάννης'   
Για την περιοχή/Πρόσβαση & Πληροφορίες
2. Villa Aeriko  
Διαμονή
3. Τάφοι Βενιζέλων  
Πολιτισμός/Μνημεία & Αξιοθέατα
4. Κουκουβάγια Καφέ  
Φαγητό, Αγορές & Ενοικιάσεις/Φαγητό
5. Ενετικό Λιμάνι Χανίων  
Πολιτισμός/Μνημεία & Αξιοθέατα
6. Σαλής  
Φαγητό, Αγορές & Ενοικιάσεις/Φαγητό
7. Villa Aeriko  
Διαμονή

## Μέρα 2

1. Villa Aeriko   
Διαμονή
2. Αρχαία Άπτερα  
Πολιτισμός/Αρχαιολογικοί Χώροι
3. Αλμυρίδα  
Φύση/Παραλίες
4. Οινοποιείο Ντουράκη  
Τοπικά προϊόντα & Γαστρονομία/Οινοποιεία
5. Αργυρούπολη  
Για την περιοχή/Πόλεις & Χωριά
6. Καταρράκτες Αργυρούπολης  
Φύση/Καταρράκτες
7. Villa Aeriko  
Διαμονή

## Μέρα 3

1. Villa Aeriko   
Διαμονή
2. Μαρίνα Χανίων  
Για την περιοχή/Πρόσβαση & Πληροφορίες
3. Σκέτη Γλύκα  
Φαγητό, Αγορές & Ενοικιάσεις/Φαγητό
4. Villa Aeriko  
Διαμονή

## Μέρα 4

1. Villa Aeriko 

- Διαμονή
- 2. Γεωργιούπολη  
Φύση/Παραλίες
- 3. Λίμνη Κουρνά  
Φύση/Λίμνες
- 4. Ρέθυμνο  
Για την περιοχή/Πόλεις & Χωριά
- 5. Εστιατόριο Αυλή  
Φαγητό, Αγορές & Ενοικιάσεις/Φαγητό
- 6. Villa Aeriko  
Διαμονή

## Μέρα 5

- 1. Villa Aeriko  
Διαμονή
- 2. Μαράθι  
Φύση/Παραλίες
- 3. Μονή Αγίας Τριάδας Τσαγκαρόλων  
Πολιτισμός/Εκκλησίες & Μοναστήρια
- 4. Κρατικός Αερολιμένας Χανίων 'Ι.  
Δασκαλογιάννης'  
Για την περιοχή/Πρόσβαση &  
Πληροφορίες





## 1. Κρατικός Αερολιμένας Χανίων 'Ι. Δασκαλογιάννης'

Για την περιοχή / Πρόσβαση & Πληροφορίες



**Απόσταση:**

Εκκίνηση -

**Χρόνος:**

-

GPS: N35.5398404,  
W24.1401525



## 2. Villa Aeriko

Διαμονή



**Απόσταση:**

με αυτοκίνητο 6.1χλμ

**Χρόνος:**

06'

GPS: N35.51670889729541,  
W24.097982843762225

**Σημείωση:** Καλωσορίσατε στη Βίλα Αερικό! Αφού τακτοποιηθείτε, πάρτε λίγο χρόνο να ξεκουραστείτε. Χαλαρώστε στον κήπο, απολαύστε μια βουτιά στην πισίνα και μυρίστε τα αρώματα της Κρητικής φύσης γύρω σας.



## 3. Τάφοι Βενιζέλων

Πολιτισμός / Μνημεία & Αξιοθέατα



**Απόσταση:**


με αυτοκίνητο 4.3χλμ

**Χρόνος:**

05'

GPS: N35.52470602443008,  
W24.056048966159096

**Σημείωση:** Ξεκούραστοι και αναζωογονημένοι ξεκινήστε με μια επίσκεψη στους Τάφους τον Βενιζέλων. Το μέρος είναι καταπράσινο με πανοραμική θέα στην πόλη των Χανίων. Ετοιμαστείτε για πολλές φωτογραφίες!



## 4. Κουκουβάγια Καφέ

Φαγητό, Αγορές & Ενοικιάσεις / Φαγητό



**Απόσταση:**

περπατώντας 0.2χλμ

**Χρόνος:**

02'

GPS: N35.525679616969256,  
W24.05597386430668

**Σημείωση:** Αν έχετε όρεξη για γλυκάκι ακριβώς δίπλα θα βρείτε ένα από τα πιο φημισμένα καφέ της πόλης. Η θέα είναι μαγευτική και η λίστα των λαχταριστών γλυκών μεγάλη!



## 5. Ενετικό Λιμάνι Χανίων

Πολιτισμός / Μνημεία & Αξιοθέατα



📍 Περιοχή:  
Χανιά

**Απόσταση:**

με αυτοκίνητο 6.0χλμ

**Χρόνος:**

13'

GPS: N35.51669417547244,  
W24.016942358721963

**Σημείωση:** Συνεχίστε με μια επίσκεψη στα Χανιά. Περπατήστε στο Ενετικό λιμάνι, χαθείτε ανάμεσα στα γραφικά στενά της παλιάς πόλης και απολαύστε τον καφέ σας στα μαγευτικά

χρώματα του σούρουπου. Αν πεινάσετε σας προτείνουμε το εστιατόριο Σαλής στην μαρίνα. Ευφάνταστα πιάτα, μεγάλη λίστα κρασιών, απίστευτη τοποθεσία.

---



### 6. Σαλής

Φαγητό, Αγορές & Ενοικιάσεις / Φαγητό



Επικοινωνία:  
(+30) 28210 43700

**Απόσταση:**

με αυτοκίνητο 0.9χλμ

**Χρόνος:**

11'

GPS: N35.51860333061599,  
W24.022542754700453

---



### 7. Villa Aeriko

Διαμονή



**Απόσταση:**

με αυτοκίνητο 8.9χλμ

**Χρόνος:**

15'

GPS: N35.51670889729541,  
W24.097982843762225

---

**Σημείωση:** Μετά από μια γεμάτη μέρα επιστρέψτε στην χαλαρωτική και αναπαυτική ατμόσφαιρα της Βίλας. Ξεκουραστείτε, αύριο θα είναι μια γεμάτη μέρα!

---



## 1. Villa Aeriko

Διαμονή



**Απόσταση:**

Εκκίνηση -

**Χρόνος:**

-

GPS: N35.51670889729541,  
W24.097982843762225



## 2. Αρχαία Άπτερα

Πολιτισμός / Αρχαιολογικοί Χώροι



**Απόσταση:**

με αυτοκίνητο 17.1χλμ

**Χρόνος:**

22'

GPS: N35.46314492469808,  
W24.14160075270081

**Σημείωση:** Ξεκινάμε τη μέρα μας με πολιτισμό! Πριν το πρώτο μας μπάνιο στη θάλασσα κάνουμε μια στάση στα Αρχαία Άπτερα. Πρόκειται για σημαντικό αρχαιολογικό χώρο με πανοραμική θέα στον κόλπο της Σούδας.



## 3. Αλμυρίδα

Φύση / Παραλίες



**Απόσταση:**

με αυτοκίνητο 14.4χλμ

**Χρόνος:**

22'

GPS: N35.449206466013116,  
W24.201223776721235

**Σημείωση:** Μετά απο αρκετό πολιτισμό ώρα για βουτιές! Κολυπήστε, περπατήστε κατά μήκος της μεγάλης αμμουδερής ακτής και ξεκουραστείτε κάτω από τη φυσική σκιά των δέντρων.



## 4. Οινοποιείο Ντουράκη

Τοπικά προϊόντα & Γαστρονομία / Οινοποιεία



📍 Περιοχή:  
Αλικάμπος

📞 Επικοινωνία:  
T: (+30) 28250 51761,  
6945540696 E:  
info@dourakiswinery.gr

**Σημείωση:** Αφού χορτάσετε ήλιο και θάλασσα συνεχίστε τη μέρα σας σε ένα από τα πιο αξιόλογα οινοποιεία του νομού. Μετά από μια ξενάγηση στο βοτανόκηπο, το αρχαίο πατητήρι, τα κελάρια και τις εγκαταστάσεις παραγωγής απολαύστε ποιοτικό κρασί με τη συνοδεία εκλεκτών τοπικών εδεσμάτων.

**Απόσταση:**

με αυτοκίνητο 24.0χλμ

**Χρόνος:**

26'

GPS: N35.34946460099345,  
W24.203034277987626



### 5. Αργυρούπολη

Για την περιοχή / Πόλεις & Χωριά



**Απόσταση:**

με αυτοκίνητο 25.7χλμ

**Χρόνος:**

37'

GPS: N35.2851098,

W24.334485299999983

**Σημείωση:** Για το απογευματινό καφεδάκι κατευθυνόμαστε στο χωριό Αργυρούπολη. Το χωριό έχει ενετικά αρχιτεκτονικά στοιχεία καθώς και απομεινάρια της Αρχαίας Λάμπας μέσα στον οικισμό. Ανακαλύψτε τα!

---



### 6. Καταρράκτες Αργυρούπολης

Φύση / Καταρράκτες



**Απόσταση:**

με αυτοκίνητο 0.0χλμ

**Χρόνος:**


00'

GPS: N35.2851098,

W24.334485299999983

**Σημείωση:** Στο "Κάτω Χωριό" της Αργυρούπολης θα βρείτε μια εικόνα απίστευτου φυσικού κάλους! Καταρράκτες, γάργαρα νερά, επιβλητικά καταπράσινα δέντρα, ένα μέρος σαν από παραμύθι!

---



### 7. Villa Aeriko

Διαμονή



**Απόσταση:**


με αυτοκίνητο 55.8χλμ

**Χρόνος:**

54'

GPS: N35.51670889729541,

W24.097982843762225



## 1. Villa Aeriko

Διαμονή



**Απόσταση:**

Εκκίνηση -

**Χρόνος:**

-

GPS: N35.51670889729541,  
W24.097982843762225

**Σημείωση:** Σήμερα η μέρα θα έχει θάλασσα! Πάμε για ιστιοπλοΐα!!!



## 2. Μαρίνα Χανίων

Για την περιοχή / Πρόσβαση & Πληροφορίες



**Απόσταση:**

με αυτοκίνητο 8.6χλμ

**Χρόνος:**

14'

GPS: N35.518536753235665,  
W24.021448469866982

**Σημείωση:** Αρκετά από τα ιστιοπλοϊκά εδώ προσφέρουν μονοήμερες εκδρομές σε μαγικά σημεία του νησιού. Βρείτε τις ταιριάζει και φύγαμε!



## 3. Σκέτη Γλύκα

Φαγητό, Αγορές & Ενοικιάσεις / Φαγητό



Επικοινωνία:

T: (+30) 2821 302801

**Απόσταση:**

με αυτοκίνητο 0.5χλμ

**Χρόνος:**

06'

GPS: N35.51584384119054,  
W24.018152788325892

**Σημείωση:** Έχοντας χορτάσει αλμύρα και άνεμο πάμε για γλυκάκι! Το Σκέτη Γλύκα είναι από τα πιο φημισμένα στέκια για γλυκό. Πάντα φρέσκα και μοναδικά!



## 4. Villa Aeriko

Διαμονή



**Απόσταση:**

με αυτοκίνητο 10.1χλμ

**Χρόνος:**

19'

GPS: N35.51670889729541,  
W24.097982843762225





### 1. Villa Aeriko

Διαμονή



**Απόσταση:**

Εκκίνηση -

**Χρόνος:**

-

GPS: N35.51670889729541,  
W24.097982843762225

**Σημείωση:** Μια ακόμη γεμάτη μέρα μπροστά! Πάρτε πρωινό και φύγαμε για μπάνιο!



### 2. Γεωργιούπολη

Φύση / Παραλίες



**Απόσταση:**

με αυτοκίνητο 40.8χλμ

**Χρόνος:**

37'

GPS: N35.35864996498173,  
W24.269634169897472

**Σημείωση:** Βουτιές σε μια από τις πιο μεγάλες αμμουδερές παραλίες ανατολικά των Χανίων. Απολαύστε τα καθαρά νερά και χαλαρώστε κάτω από το ζεστό ήλιο. Η ζωή είναι όμορφη εδώ!



### 3. Λίμνη Κουρνά

Φύση / Λίμνες



**Απόσταση:**


με αυτοκίνητο 5.1χλμ

**Χρόνος:**

10'

GPS: N35.3303832,  
W24.276198199999953

**Σημείωση:** Αν πεινάσετε προτείνουμε μια εναλλακτική θέση για το γεύμα σας, τη μοναδική φυσική λίμνη του νησιού! Στις όχθες της αρκετά ταβερνάκια προσφέρουν νόστιμο τοπικό φαγητό. Επίσης τους καλοκαιρινούς μήνες μπορείτε να νοικιάσετε εξοπλισμό κοπηλασίας ώστε να απολαύσετε το τοπίο και τη λίμνη ακόμα περισσότερο!



### 4. Ρέθυμνο

Για την περιοχή / Πόλεις & Χωριά



**Απόσταση:**

με αυτοκίνητο 25.0χλμ

**Χρόνος:**

31'

GPS: N35.3643615,  
W24.482155199999966

**Σημείωση:** Μια ακόμα πόλη με έντονο το Ενετικό στοιχείο. Αφήστε το αυτοκίνητο κοντά στο κάστρο της Φορτέτζας και κατηφορίστε στην όμορφη πόλη. Στα στενά της θα βρείτε πολλά μαγαζάκια ιδανικά για τα ψώνια σας ενώ στο λιμάνι μπορείτε να χαλαρώσετε πίνοντας των καφέ σας σε ένα από τα πολλά στέκια.



### 5. Εστιατόριο Αυλή

Φαγητό, Αγορές & Ενοικιάσεις / Φαγητό



Επικοινωνία:  
T: (+30) 28310 58250, 26213

**Απόσταση:**  
περπατώντας 1.2χλμ

**Χρόνος:**  
15'

GPS: N35.37061696177938,  
W24.473872538561977

**Σημείωση:** Αν πεινάσετε σας προτείνουμε το εστιατόριο Αυλή. Δοκιμάστε γεύσεις πρωτότυπες μα και νοσταλγικές με τη συνοδεία εκλεκτών κρασιών στον περιποιημένο και ήσυχο κήπο του εστιατορίου.

---



### 6. Villa Aeriko

Διαμονή



**Απόσταση:**  
με αυτοκίνητο 61.9χλμ

**Χρόνος:**  
59'

GPS: N35.51670889729541,  
W24.097982843762225

---



## 1. Villa Aeriko

Διαμονή



**Απόσταση:**

Εκκίνηση -

**Χρόνος:**

-

GPS: N35.51670889729541,  
W24.097982843762225



## 2. Μαράθι

Φύση / Παραλίες



**Απόσταση:**

με αυτοκίνητο 8.5χλμ

**Χρόνος:**

12'

GPS: N35.50489047285309,  
W24.17421929468992

**Σημείωση:** Μοναδικό σημείο για μια τελευταία βουτιά η παραλία στο Μαράθι. Μπάνιο με θέα τις κορφές των Λευκών Ορέων!



## 3. Μονή Αγίας Τριάδας Τσαγκαρόλων

Πολιτισμός / Εκκλησίες & Μοναστήρια



**Απόσταση:**

με αυτοκίνητο 11.4χλμ

**Χρόνος:**

16'

GPS: N35.560642529651965,  
W24.13508830140995

**Σημείωση:** Λίγα μόνο χιλιόμετρα από το αεροδρόμιο αυτό το μοναδικό μοναστήρι του 17αι. Αν έχετε λίγο χρόνο πριν την πτήση σας μην παραλήψετε να το επισκεφτείτε. Η ατμόσφαιρα που αποπνέει αποτελεί ιδανικό επίλογο για το ταξίδι σας.



## 4. Κρατικός Αερολιμένας Χανίων 'Ι. Δασκαλογιάννης'

Για την περιοχή / Πρόσβαση & Πληροφορίες



**Απόσταση:**

με αυτοκίνητο 11.4χλμ

**Χρόνος:**

16'

GPS: N35.5398404,  
W24.1401525

## N. Χανίων

### Πρόσβαση

**Με αεροπλάνο:** Ο νομός Χανίων διαθέτει το αεροδρόμιο 'Ιωάννης Δασκαλογιάννης', 14χλμ από την πόλη των Χανίων, το οποίο έχει καθημερινή σύνδεση με το αεροδρόμιο 'Ελ. Βενιζέλος' της Αθήνας όπως και το 'Μακεδονία' στη Θεσσαλονίκη. Η συχνότητα των δρομολογίων ποικίλει ανάλογα με την εποχή, με τη διάρκεια της πτήσης να είναι 40-50 λεπτά από την Αθήνα και 1 ώρα και 15λεπτά περίπου από την Θεσσαλονίκη. Το αεροδρόμιο δέχεται και πολλές πτήσεις charter την καλοκαιρινή περίοδο από ευρωπαϊκές χώρες όπως τη Γερμανία, το Λουξεμβούργο, τη Δανία, την Ιταλία, τη Μεγάλη Βρετανία, τη Νορβηγία, τη Σουηδία, την Τσεχία και την Φιλανδία. Από το αεροδρόμιο μπορείτε με λεωφορείο είτε ταξί να μεταβείτε στην πόλη των Χανίων.

**Με πλοίο:** Ο νομός Χανίων, με το λιμάνι της Σούδας (7χλμ από την πόλη των Χανίων) έχει καθημερινή ακτοπλοϊκή σύνδεση με το λιμάνι του Πειραιά. Τα περισσότερα οχηματαγωγά πλοία προσεγγίζουν το λιμάνι μετά από 8-9 ώρες ταξίδι ενώ υπάρχουν και ταχύπλοα πλοία που κάνουν το ταξίδι σε 6-7 ώρες. Από το λιμάνι της Σούδας λεωφορεία και ταξί μπορούν να σας μεταφέρουν στην πόλη των Χανίων. Ο νομός, από το λιμάνι του Κισάμου, έχει επίσης ακτοπλοϊκή σύνδεση με τα Κύθηρα, τα Αντικύθηρα, το Γύθειο, την Καλαμάτα, την Μονεμβασιά και τον Πειραιά. Από το λιμάνι της Χώρας των Σφακίων υπάρχει σύνδεση με το νησί της Γαύδου. Η συχνότητα των δρομολογίων ποικίλει ανάλογα με την εποχή.

**Οδική πρόσβαση - τοπικές μετακινήσεις:** Η σύνδεση των μεγάλων πόλεων της Κρήτης όπως και των βασικών πόλεων με τα χωριά του νομού, γίνεται με υπεραστικά λεωφορεία που πραγματοποιούν συχνά δρομολόγια. Ενδεικτικά η πόλη των Χανίων απέχει 138χλμ από το Ηράκλειο, 60χλμ από το Ρέθυμνο και 204χλμ από τον Άγιο Νικόλαο. Στο εσωτερικό του νομού χρησιμοποιώντας τα υπεραστικά λεωφορεία θα χρειαστείτε από τα Χανιά περίπου 2ώρες για τα Σφακιά (νοτιοανατολικά του νομού), 2 ώρες για τη Σούγια (νότια του νομού), 90' για την Παλαιόχωρα (νοτιοδυτικά του νομού), 2 ώρες για το γνωστό Ελαφονήσι (νοτιοδυτικά του νομού) και 45' για το Καστέλλι (βορειοδυτικά των Χανίων), σημείο όπου αποτελεί αφετηρία για τα δρομολόγια των λεωφορείων στα χωριά που βρίσκονται στο δυτικό τμήμα του νομού.

Κ.Τ.Ε.Λ. Αστικό: Πλατεία 1866, Χανιά, Τηλ.: (+30) 28210 93024

[e-ktel.gr](http://e-ktel.gr)

ΚΤΕΛ Υπεραστικών: Κυδωνίας 73-77, Χανιά, Τηλ.: (+30) 28210 93306, 93052

[www.bus-service-crete-ktel.com](http://www.bus-service-crete-ktel.com)

ΚΤΕΛ Κισάμου: Τηλ.: (+30) 28220 22035

Ραδιοταξί: 'Ερμής' Τηλ.: (+30) 28210 98700, 98770

'Κύδων' Τηλ.: (+30) 28210 94300, 87700

### Χρήσιμα τηλέφωνα

#### Υπηρεσίες υγείας

Νοσοκομεία- Κέντρα Υγείας

Γενικό Νοσοκομείο Χανίων: Μουρνιές Χανίων (+30) 28210 22000-9

Κέντρο Υγείας Βάμου: (+30) 28253 40401

Κέντρο Υγείας Κανδάνου: (+30) 28233 40000

Κέντρο Υγείας Κισάμου: (+30) 28223 40100

Ναυτικό Νοσοκομείο Σούδας: Σούδα Χανίων (+30) 28210 82000

Περιφερειακό Ιατρείο Αερολιμένα: (+30) 28210 83820

Περιφερειακό Ιατρείο Αρμένων: (+30) 28250 41216

Περιφερειακό Ιατρείο Αρωνίου: (+30) 28210 63336

Περιφερειακό Ιατρείο Βουκολιών: (+30) 28240 31204

Περιφερειακό Ιατρείο Γερανίου: (+30) 28210 61268

Περιφερειακό Ιατρείο Καλυβών: (+30) 28250 31244

Περιφερειακό Ιατρείο Κολυμβαρίου: (+30) 28240 22204

Περιφερειακό Ιατρείο Κοντόπουλων: (+30) 28210 65211

Περιφερειακό Ιατρείο Μάλεμε: (+30) 28210 62360

Περιφερειακό Ιατρείο Μεσκλών: (+30) 28210 67356

Περιφερειακό Ιατρείο Ν. Κυδωνίας: (+30) 28210 38002  
Περιφερειακό Ιατρείο Σούδας: (+30) 28210 23538  
Περιφερειακό Ιατρείο Ταυρωνίτη: (+30) 28240 22395  
Περιφερειακό Ιατρείο Χώρας Σφακίων: (+30) 28250 91214  
ΕΚΑΒ: 166, (+30) 28210 28667

#### **Δήμος**

Δήμος Χανίων: (+30) 28210 92000  
Γραφείο Τουρισμού Δήμου Χανίων: Κυδωνίας 29, Τηλ.: (+30) 28210 36155, 36204

#### **Αστυνομικές αρχές**

Αστυνομία: (+30) 28210 25700  
Τουριστική Αστυνομία Χανίων: (+30) 28210 28750, 25931

#### **Λιμενικές αρχές**

Λιμεναρχείο Χανίων: (+30) 28210 98888  
Λιμεναρχείο Σούδας: (+30) 28210 89240  
Λιμεναρχείο Κισάμου: (+30) 28220 22024  
Λιμεναρχείο Παλαιόχωρας: (+30) 28230 41214  
Λιμεναρχείο Χώρας Σφακίων: (+30) 28250 91292

#### **Μετακινήσεις**

Αεροδρόμιο Χανίων: (+30) 28210 83800, 83805  
Κ.Τ.Ε.Λ. Αστικό: (+30) 28210 93024  
ΚΤΕΛ Υπεραστικών: (+30) 28210 93306, 93052  
ΚΤΕΛ Κισάμου: (+30) 28220 22035  
Ραδιοταξί: 'Ερμής': (+30) 28210 98700, 98770  
'Κύδων' : (+30) 28210 94300, 87700

#### **Άλλα**

Μαρίνα Κισάμου: (+30) 28220 22024  
Προξενείο Γερμανίας: Διγενή Ακρίτα 1, Χανιά Τηλ.: (+30) 28210 68876  
Προξενείο Δανίας, Νορβηγίας, Σουηδίας: Ελευθερίου Βενιζέλου 107Α, Χανιά,  
Τηλ.: (+30) 28210 57330  
Προξενείο Ιταλίας: Τζανακάκη 70, Χανιά, Τηλ.: (+ 30) 28210 - 27315  
Προξενείο Γαλλίας: Πλατεία 1866 αρ. 14

#### **Χρήσιμες πληροφορίες**

Δωρεάν ασύρματο internet: Στο νομό Χανίων υπάρχουν μέχρι στιγμής 52 Δημόσια σημεία Δωρεάν Ασύρματης Ευρυζωνικής Πρόσβασης στο διαδίκτυο (free Wifi Hotspots) σε κεντρικά σημεία. Θα βρείτε 18 σημεία στη περιοχή των Χανίων, 10 στη Σούδα, 8 στην Κυδωνία, 5 στη Θέρισο, 2 στο Ακρωτήριο και 9 στη περιοχή Ελ. Βενιζέλου. Πληροφορίες δίνονται επίσης στο Τηλ.: (+30) 28213 41706, 41755

## N. Ρεθύμνου

### Πρόσβαση

**Με πλοίο:** Το Ρέθυμνο εξυπηρετείται ακτοπλοϊκώς μέσω του λιμανιού των Χανίων, της Σούδας. Υπάρχει καθημερινή ακτοπλοϊκή σύνδεση με το λιμάνι του Πειραιά, με τα περισσότερα οχηματαγωγά πλοία να προσεγγίζουν το λιμάνι μετά από 8-9 ώρες ταξίδι, ενώ υπάρχουν και ταχύπλοα πλοία που κάνουν το ταξίδι σε 6-7 ώρες. Από το λιμάνι της Σούδας υπάρχουν λεωφορεία που αναχωρούν για το Ρέθυμνο (53 χλμ. απόσταση).

**Με αεροπλάνο:** Ο νομός Ρεθύμνου δεν διαθέτει δικό του αεροδρόμιο και εξυπηρετείται από το αεροδρόμιο των Χανίων (72 χλμ. από το Ρέθυμνο), του Ηρακλείου (84 χλμ. από το Ρέθυμνο) και της Σητείας (209 χλμ. από το Ρέθυμνο). Από εκεί υπάρχει εύκολη πρόσβαση στο Ρέθυμνο με λεωφορεία ή ταξί.

**Με αυτοκίνητο:** Ο νομός Ρεθύμνου και η ομώνυμη πρωτεύουσα έχουν εύκολη οδική πρόσβαση από τους γύρω νομούς. Ενδεικτικά, το Ρέθυμνο απέχει 64 χλμ. από τα Χανιά, 140 χλμ. από τον Άγιο Νικόλαο και 81 χλμ. από το Ηράκλειο. Αν βρίσκεστε στο Ρέθυμνο, απέχετε 52 χλμ. από τα Ανώγεια, 55 χλμ. από την Αγία Γαλήνη, 21 χλμ. από την Αργυρούπολη, 22 χλμ. από τον Πάνορμο, 39 χλμ. από τον Πλακιά και 6 χλμ. από τον Πλατανιά.

### Τοπικές μετακινήσεις

Για τις μετακινήσεις σας μπορείτε να χρησιμοποιήσετε τα λεωφορεία που πραγματοποιούν συχνά δρομολόγια στο εσωτερικό του νομού, όπως επίσης συνδέουν το Ρέθυμνο με τις μεγάλες πόλεις των γύρω νομών. Τα ταξί φυσικά είναι πάντα διαθέσιμα, ενώ υπάρχει ως επιλογή και η ενοικίαση δικού σας μέσου μεταφοράς.

Πληροφορίες δρομολογίων: (+30) 28310 22212

[www.bus-service-crete-ktel.com](http://www.bus-service-crete-ktel.com)

**Μαρίνες:** Αν επισκέπτεστε το Ρέθυμνο με σκάφος, μπορείτε να αγκυροβολήσετε στην κεντρική μαρίνα του Ρεθύμνου, μέσα στο λιμάνι, με καλή προστασία από τις καιρικές συνθήκες. Εκεί θα μπορείτε να ανεφοδιαστείτε με νερό, ηλεκτρικό στην προβλήτα και καύσιμα, ενώ η μαρίνα διαθέτει δωρεάν ασύρματο ίντερνετ, ATM, καταστήματα και ό,τι άλλο χρειαστείτε.

### Χρήσιμα τηλέφωνα

#### Υπηρεσίες Υγείας

Γενικό Νοσοκομείο Ρεθύμνου: (+30) 28310 87100

Κέντρο Υγείας Αγίας Φωτεινής: (+30) 28333 40000

Κέντρο Υγείας Ανωγείων: (+30) 28340 31208

Κέντρο Υγείας Περάματος: (+30) 28343 40000

Κέντρο Υγείας Σπηλίου: (+30) 28323 40011

Περιφερειακό Ιατρείο Αγκουσελιανών: (+30) 28320 51222

Περιφερειακό Ιατρείο Αρμένων: (+30) 28310 41222

Περιφερειακό Ιατρείο Γωνιών: (+30) 2810 510051

Περιφερειακό Ιατρείο Επισκοπής: (+30) 28310 61225

Περιφερειακό Ιατρείο Ζωνιανών: (+30) 28340 61298

Περιφερειακό Ιατρείο Λιβαδιών: (+30) 28340 61398

Περιφερειακό Ιατρείο Μελιδονίου: (+30) 28340 22032

Περιφερειακό Ιατρείο Πανόρμου: (+30) 28340 51214

Περιφερειακό Ιατρείο Πηγής: (+30) 28310 71001

Περιφερειακό Ιατρείο Ρουστίκων: (+30) 28310 91214

#### Δήμος

Δήμος Ρεθύμνης: (+30) 28313 41302-4

Δήμος Ανωγείων: (+30) 28340 31207

Δήμος Νικηφόρου Φωκά: (+30) 28310 31208

Δήμος Αρκαδίου: (+30) 28310 72731

Δήμος Λαπαίων: (+30) 28310 61350

Δήμος Συβρίτου: (+30) 28330 22401

Δήμος Κουρητών: (+30) 28330 41077

Δήμος Φοίνικα: (+30) 28320 31284

Δήμος Λάμπης: (+30) 28320 22046

Δήμος Γεροποτάμου: (+30) 28340 22462

Δήμος Κουλούκωνα: (+30) 28340 41392

#### **Αστυνομικές αρχές**

Αστυνομία: (+30) 28310 88155

Τουριστική αστυνομία: (+30) 28310 28156, 53450

#### **Λιμενικές αρχές**

Λιμεναρχείο: (+30) 28310 22276

#### **Μετακινήσεις**

ΚΤΕΛ Ρεθύμνου: (+30) 28310 22212

Ταξί: (+30) 28310 35000, 22316, 28316, 24316, 71900