



WONDERGREECE


## **4 μέρες απόλαυσης στην Κεφαλονιά!**

Ημέρες Ταξιδιού 4


*4 μέρες με κολύμπι στις καλύτερες παραλίες του νησιού και απογευματινές βόλτες στους γραφικούς οικισμούς του!*

Από: Christina Koraki


## Μέρα 1

1. Σάμη   
Για την περιοχή/Πόλεις & Χωριά
2. Σπήλαιο Δρογκαράτη  
Φύση/Σπηλιές
3. Λιμνοσπηλιά της Μελισσάνης  
Φύση/Λίμνες
4. Αντίσαμος  
Φύση/Παραλίες


## Μέρα 2

1. Φισκάρδο   
Για την περιοχή/Πόλεις & Χωριά
2. Παραλία Μύρτος  
Φύση/Παραλίες
3. Άσσοι  
Για την περιοχή/Πόλεις & Χωριά

## Μέρα 3

1. Αργοστόλι   
Για την περιοχή/Πόλεις & Χωριά
2. Φάρος Αγ. Θεοδώρων  
Πολιτισμός/Μνημεία & Αξιοθέατα
3. Κάστρο Αγ. Γεωργίου  
Πολιτισμός/Κάστρα
4. Μονή Αγ. Γερασίμου  
Πολιτισμός/Εκκλησίες & Μοναστήρια
5. Άβυθος  
Φύση/Παραλίες

## Μέρα 4

1. Μονή Κηπουραίων   
Πολιτισμός/Εκκλησίες & Μοναστήρια
2. Πλατιά Άμμος  
Φύση/Παραλίες
3. Πετανοί  
Φύση/Παραλίες



## 1. Σάμη

Για την περιοχή / Πόλεις & Χωριά



**Απόσταση:**

Εκκίνηση -

**Χρόνος:**

-

GPS: N38.2514148,  
W20.64716880000003



## 2. Σπήλαιο Δρογκαράτη

Φύση / Σπηλιές



**Απόσταση:**

με αυτοκίνητο 3.8χλμ

**Χρόνος:**

09'

GPS: N38.22719751377151,  
W20.62778308190616



## 3. Λιμνοσπηλιά της Μελισσάνης

Φύση / Λίμνες



**Απόσταση:**

με αυτοκίνητο 6.0χλμ

**Χρόνος:**

08'

GPS: N38.25696956372193,  
W20.62362771807716



## 4. Αντίσαμος

Φύση / Παραλίες



**Απόσταση:**

με αυτοκίνητο 7.4χλμ

**Χρόνος:**

15'

GPS: N38.260570326997204,  
W20.673716763220227



## 1. Φισκάρδο

Για την περιοχή / Πόλεις & Χωριά



**Απόσταση:**

Εκκίνηση -

**Χρόνος:**

-

GPS: N38.458166,

W20.57698019999998



## 2. Παραλία Μύρτος

Φύση / Παραλίες



**Απόσταση:**

με αυτοκίνητο 24.6χλμ

**Χρόνος:**

36'

GPS: N38.3433388495615,

W20.536390590856968



## 3. Άσσος

Για την περιοχή / Πόλεις & Χωριά



**Απόσταση:**

με αυτοκίνητο 11.6χλμ

**Χρόνος:**

20'

GPS: N38.37865201199259,

W20.54058172390137



## 1. Αργοστόλι

Για την περιοχή / Πόλεις & Χωριά



**Απόσταση:**

**Εκκίνηση** -

**Χρόνος:**

-

GPS: N38.17401540324761,  
W20.487443963476608



## 2. Φάρος Αγ. Θεοδώρων

Πολιτισμός / Μνημεία & Αξιοθέατα



**Απόσταση:**

**με αυτοκίνητο** 3.7χλμ

**Χρόνος:**

08'

GPS: N38.1913400887061,  
W20.46768019553224



## 3. Κάστρο Αγ. Γεωργίου

Πολιτισμός / Κάστρα



**Απόσταση:**

**με αυτοκίνητο** 11.6χλμ

**Χρόνος:**

19'

GPS: N38.13859837142975,  
W20.552510577987732



## 4. Μονή Αγ. Γερασίμου

Πολιτισμός / Εκκλησίες & Μοναστήρια



**Απόσταση:**

**με αυτοκίνητο** 9.3χλμ

**Χρόνος:**

13'

GPS: N38.16545588179098,  
W20.58868812327887



## 5. Άβυθος

Φύση / Παραλίες



**Απόσταση:**

**με αυτοκίνητο** 14.7χλμ

**Χρόνος:**

23'

GPS: N38.10158170896675,  
W20.53927371855775



## 1. Μονή Κηπουραίων

Πολιτισμός / Εκκλησίες & Μοναστήρια



**Απόσταση:**

Εκκίνηση -

**Χρόνος:**

-

GPS: N38.20346477340184,  
W20.347903469763196



## 2. Πλατιά Άμμος

Φύση / Παραλίες



**Απόσταση:**

περπατώντας 2.0χλμ

**Χρόνος:**

24'

GPS: N38.21914461148796,  
W20.355971554479993



## 3. Πετανοί

Φύση / Παραλίες



**Απόσταση:**

με αυτοκίνητο 10.6χλμ

**Χρόνος:**

21'

GPS: N38.2608399044513,  
W20.376613835058606

## Κεφαλονιά

### Πρόσβαση

**Με πλοίο:** Το νησί συνδέεται ακτοπλοϊκώς με τα κοντινά λιμάνια:

Πάτρα - Σάμη: Η διαδρομή είναι 3,5 ώρες και το ίδιο πλοίο συνεχίζει για Ιθάκη.

Κυλλήνη - Πόρος: Είναι η πιο σύντομη διαδρομή από την Πελοπόννησο, μόλις 1,5 ώρα.

Αστακός - Σάμη: Ιδανικό δρομολόγιο για όσους έρχονται από την κεντρική Ελλάδα, διαρκεί 3 ώρες.

Βασιλική Λευκάδας - Φισκάρδο Κεφαλονιάς: Σε 1 μόνο ώρα βρίσκεστε στην υπέροχη Λευκάδα. Μέσω μιας γέφυρας μπορείτε έπειτα να περάσετε στην ηπειρωτική Ελλάδα.

Άγιος Νικόλαος Ζακύνθου - Πεσσάδα Κεφαλονιάς: Η σύνδεση ισχύει μόνο για το διάστημα Μάιος - Οκτώβριος και διαρκεί 1 ώρα και 20 λεπτά.

Κεφαλονιά - Μπρίντεζι Ιταλίας: Κατά τους καλοκαιρινούς μήνες το νησί συνδέεται με την Ιταλία και διευκολύνει τους πολυάριθμους επισκέπτες που έρχονται από τη δυτική Ευρώπη.

Τακτικά δρομολόγια ferry boats εκτελούνται μεταξύ των λιμανιών Σάμη, Αργοστόλι, Ληξούρι και Φισκάρδο αλλά και με την Ιθάκη απέναντι.

**Με αεροπλάνο:** Υπάρχουν πτήσεις από Αθήνα και Θεσσαλονίκη. Το ταξίδι από την Αθήνα διαρκεί μόλις 45 λεπτά και το αεροδρόμιο της Κεφαλονιάς 8 χλμ από το Αργοστόλι είναι εύκολα προσβάσιμο με ταξί ή λεωφορείο. Στο νησί καταφθάνουν και πολλές πτήσεις τσάρτερ από την Ευρώπη.

Αεροδρόμιο Μηνιές Κεφαλονιάς: (+30) 26710 41511

Αεροδρόμιο Ελ. Βενιζέλος: (+30) 210 3530000, 3531000

**Με λεωφορείο:** Η Κεφαλονιά έχει πολύ καλή σύνδεση με την Αθήνα. Το ταξίδι από την Αθήνα στην Πάτρα διαρκεί περίπου 3 ώρες. Στην Πάτρα γίνεται μετεπιβίβαση στο πλοίο με προορισμό τη Σάμη.

ΚΤΕΛ Αργοστολίου, Λεωφ. Αν. Τρίτση: (+30) 26710 22276

ΚΤΕΛ Αθήνας, Κηφισσού 100: (+30) 210 5150785

ΚΤΕΛ Πάτρας, Όθωνος Αμαλίας 58: (+30) 2610 277854

[www.ktelkefallonias.gr](http://www.ktelkefallonias.gr)

### Τοπικές μετακινήσεις

Για τις μετακινήσεις εντός του νησιού μπορείτε να εξυπηρετηθείτε από το σχετικά φθινό μεταφορικό μέσω, τα τοπικά λεωφορεία, όπου με έδρα το Αργοστόλι διατρέχουν το νησί προς το Φισκάρδο και τη Σάμη. Ωστόσο καλό είναι να προτιμήσετε το αυτοκίνητο. Γιατί έτσι θα μπορείτε εύκολα να φτάσετε σε όλα τα αξιοθέατα όποια στιγμή της ημέρας θέλετε. Εάν δε διαθέτετε αυτοκίνητο μπορείτε εύκολα να νοικιάσετε ένα ή να προτιμήσετε ένα ATV που είναι το νέο trend για άκρως καλοκαιρινές μετακινήσεις το νησί. Ενδεικτικά το Αργοστόλι απέχει 50χλμ. από το Φισκάρδο, 43χλμ. από τον Πόρο, 40χλμ. από τη Σκάλα, 24χλμ. από τη Σάμη, 36χλμ. από την Αγία Ευφημία και 8χλμ. από το Ληξούρι. Για το Ληξούρι επιλέξτε το καραβάκι που εκτελεί δρομολόγια των 20 λεπτών κάθε μισή ώρα με μικρό αντίτιμο.

### Χρήσιμα τηλέφωνα

#### Υπηρεσίες Υγείας

Πρώτες Βοήθειες: (+30) 26710 23230

Γενικό Νομαρχιακό Νοσοκομείο Αργοστόλι: (+30) 26710 24641

Ματζαβινάτειο Νοσοκομείο Ληξούρι: (+30) 26710 91194

Σταθμός Πρώτων Βοηθειών Σάμη: (+30) 26740 22222

Κέντρο Υγείας Σάμη: (+30) 26740 22802

Φαρμακεία Αργοστόλι: (+30) 26710 24015, 23245, 24795

Φαρμακεία Ληξούρι: (+30) 26710 91490, 93548, 93675

#### Δήμος

Νομαρχία Κεφαλονιάς Αργοστόλι: (+30) 26710 22327

Δήμος Κεφαλονιάς Αργοστόλι: (+30) 26710 22230

Δήμος Ληξουρίου: (+30) 26710 91208

#### **Αστυνομικές αρχές**

Αστυνομική Διεύθυνση Κεφαλληνίας: (+30) 26710 22300

Αστυνομικό Τμήμα Αργοστολίου: (+30) 26710 22200

Αστυνομικό Τμήμα Ληξουρίου: (+30) 26710 91207

Αστυνομικό Τμήμα Σάμης: (+30) 26740 22100

Αστυνομικό Τμήμα Πόρου: (+30) 26740 72210

Αστυνομικό Τμήμα Φισκάρδου: (+30) 26740 41460

Τροχαία Αργοστολίου: (+30) 26710 23226

Τουριστική Αστυνομία: (+30) 26710 22815

#### **Λιμενικές αρχές**

Λιμεναρχείο Αργοστολίου: (+30) 26710 22224, 22397

Λιμεναρχείο Πόρου: (+30) 26740 72460

Λιμεναρχείο Σάμης: (+30) 26740 22031

Λιμεναρχείο Φισκάρδου: (+30) 26740 41400

Λιμεναρχείο Ιθάκης: (+30) 26740 32909

Λιμεναρχείο Λευκάδας: (+30) 26450 92509

Λιμεναρχείο Ζακύνθου: (+30) 26950 28117-8

Λιμεναρχείο Πάτρας: (+30) 2610 341002, 341024

Λιμεναρχείο Κυλλήνης: (+30) 26230 92211

Λιμεναρχείο Αστακού: (+30) 26460 41052

#### **Πυροσβεστική, δασαρχεία**

Πυροσβεστική: 199

Πυροσβεστική Αργοστόλι: (+30) 26710 23464

Πυροσβεστική Ληξούρι: (+30) 26710 94199

Πυροσβεστική Σάμη: (+30) 26740 23199

Δασική υπηρεσία Κεφαλληνίας: (+30) 26710 22293