



WONDERGREECE

3 νησιά σε 3 μέρες! Πόρος, Ύδρα, Σπέτσες


Ημέρες Ταξιδιού 3

Τόσο κοντά από την Αθήνα, 3 μικρά νησάκια, ιδανικές μονοήμερες αποδράσεις!


Από: Christina Koraki




Μέρα 1

1. Πόρος 
Για την περιοχή/Πόλεις & Χωριά
2. Ρολόι
Πολιτισμός/Μνημεία & Αξιοθέατα
3. Ρώσικος Ναύσταθμος
Πολιτισμός/Μνημεία & Αξιοθέατα
4. Λιμανάκι της Αγάπης
Φύση/Παραλίες

Μέρα 2

1. Ύδρα 
Για την περιοχή/Πόλεις & Χωριά
2. Μπίστι
Φύση/Παραλίες
3. Σπηλιά, Υδρονέτα & Αυλάκι
Φύση/Παραλίες

Μέρα 3

1. Σπέτσες 
Για την περιοχή/Πόλεις & Χωριά
2. Ανεμόμυλοι
Πολιτισμός/Μνημεία & Αξιοθέατα
3. Ζωγεριά
Φύση/Παραλίες
4. Μουσείο Μπουμπουλίνας
Πολιτισμός/Μουσεία
5. Μονή Αγίου Νικολάου
Πολιτισμός/Εκκλησίες & Μοναστήρια



1. Πόρος

Για την περιοχή / Πόλεις & Χωριά



Απόσταση:

Εκκίνηση -

Χρόνος:

-

GPS: N37.50024929999999,
W23.456961575146465

Σημείωση: Περιπατήστε στον γραφικό Πόρο μέχρι την κορυφή του οικισμού και το Ρολόι.



2. Ρολόι

Πολιτισμός / Μνημεία & Αξιοθέατα



Απόσταση:

περπατώντας 0.5χλμ

Χρόνος:

06΄

GPS: N37.50134304923084,
W23.454877498741894



3. Ρώσικος Ναύσταθμος

Πολιτισμός / Μνημεία & Αξιοθέατα



Απόσταση:

με αυτοκίνητο 4.2χλμ

Χρόνος:

06΄

GPS: N37.5184494147894,
W23.43613153993681



4. Λιμανάκι της Αγάπης

Φύση / Παραλίες



Απόσταση:

μη διαθέσιμο -

Χρόνος:

-

GPS: N37.51493484476527,
W23.43865818082884



1. Ύδρα

Για την περιοχή / Πόλεις & Χωριά



Απόσταση:

Εκκίνηση -

Χρόνος:

-

GPS: N37.34764647748438,
W23.468106959277293



2. Μπίστι

Φύση / Παραλίες



Απόσταση:

μη διαθέσιμο -

Χρόνος:

-

GPS: N37.30302035533857,
W23.374581818554702

Σημείωση: Πάρτε το καραβάκι για την παραλία του Μπίστι!



3. Σπηλιά, Υδρονέτα & Αυλάκι

Φύση / Παραλίες



Απόσταση:

μη διαθέσιμο -

Χρόνος:

-

GPS: N37.35180856047853,
W23.463257525378367

Σημείωση: Απογευματινό κολύμπι! Βόλτες στην απογευματινή Ύδρα και φαγητό δίπλα στη θάλασσα ή στα γραφικά σοκάκια του οικισμού!



1. Σπέτσες

Για την περιοχή / Πόλεις & Χωριά



Απόσταση:

Εκκίνηση -

Χρόνος:

-

GPS: N37.2632783,
W23.15717219999999



2. Ανεμόμυλοι

Πολιτισμός / Μνημεία & Αξιοθέατα

Απόσταση:

μη διαθέσιμο -

Χρόνος:

-



3. Ζωγεριά

Φύση / Παραλίες



Απόσταση:

μη διαθέσιμο -

Χρόνος:

-

GPS: N37.277724343389075,
W23.09975146940917



4. Μουσείο Μπουμπουλίνας

Πολιτισμός / Μουσεία



Επικοινωνία:

T: (+30) 22980 72416, 72077

Απόσταση:

με αυτοκίνητο 9.6χλμ

Χρόνος:

16'

GPS: N37.26767558653814,
W23.154495355403128



5. Μονή Αγίου Νικολάου

Πολιτισμός / Εκκλησίες & Μοναστήρια



Απόσταση:

περπατώντας 1.0χλμ

Χρόνος:

12'

GPS: N37.26351738237354,
W23.162086006915274

Πόρος

Πρόσβαση

Με πλοίο: Ο Πόρος έχει καθημερινή συχνή σύνδεση με τον λιμάνι του Πειραιά, με οχηματαγωγά πλοία (2 ώρες και 30 λεπτά) καθώς και ταχύπλοα, κλειστού τύπου (1 ώρα - 1 ώρα και 20 λεπτά ανάλογα με τον τύπο). Τα δρομολόγια περιλαμβάνουν αρχικά στάση στην Αίγινα και τα Μέθανα και έπειτα προσεγγίζουν το λιμάνι του Πόρου.

Με αυτοκίνητο: Στον Πόρο μπορείτε να έρθετε οδικώς με δικό σας όχημα είτε με λεωφορείο του ΚΤΕΛ, μέχρι τον οικισμό του Γαλατά στην Πελοπόννησο και έπειτα να περάσετε στον Πόρο με επιβατικά βαρκάκια (πολύ συχνά δρομολόγια) είτε με το οχηματαγωγό ferry boat. Ο Γαλατάς απέχει από την Αθήνα 174χλμ.
ΚΤΕΛ Πελοποννήσου: (+30) 210 5124910-11-12

Τοπικές μετακινήσεις

Για τις μετακινήσεις σας πάνω στον Πόρο μπορείτε να χρησιμοποιήσετε, τα δημόσια λεωφορεία που πραγματοποιούν συχνά δρομολόγια στα σημεία ενδιαφέροντος του νησιού, βαρκάκι για να προσεγγίσετε κάποιες παραλίες, πόδια για να πάτε όπου επιθυμείτε, ποδήλατο για γρήγορες και ευχάριστες μετακινήσεις μέσα στα πεύκα.

Μαρίνες: Στον Πόρο υπάρχει οργανωμένη μαρίνα όπου τα σκάφη μπορούν να ανεφοδιαστούν και να έχουν πρόσβαση σε νερό και ρεύμα.

Χρήσιμα τηλέφωνα

Υπηρεσίες Υγείας

Κέντρο Υγείας Γαλατά: (+30) 22980 42222, 43333

Δημοτικά Ιατρεία Πόρου: (+30) 22980 22600

Κ.Ε. Πόρος Ιατρείο: (+30) 2980 22526

Δήμος

Δήμος Πόρου: (+30) 22980 23089, 22220

Αστυνομικές αρχές

Αστυνομία Πόρου: (+30) 22980 22462, 22256

Αστυνομία Γαλατά: (+30) 22980 42206

Λιμενικές αρχές

Λιμεναρχείο: (+30) 22980 22274, 22224

Λιμεναρχείο Πειραιά: (+30) 210 4124585

Πυροσβεστική, δασαρχία

Πυροσβεστική: (+30) 22980 35535, 35599

Μετακινήσεις

Ταξί Πόρου: (+30) 22980 23003

Ταξί Γαλατά: (+30) 22980 42888

ΚΤΕΛ Γαλατά: (+30) 22980 42480

ΚΤΕΛ Πελοποννήσου: (+30) 210 5124910-11-12

Ύδρα

Πρόσβαση

Με πλοίο: Η Ύδρα συνδέεται με τον Πειραιά με ταχύπλοα σκάφη κλειστού τύπου, έτσι μπορείτε σε 1 ώρα και 30 λεπτά να βρίσκεστε στο νησί. Η συχνότητα των δρομολογίων ποικίλει ανάλογα με την εποχή. Συνδέεται επίσης και με τα νησιά του Αργοσαρωνικού, τις Σπέτσες και τον Πόρο αλλά και με την Ερμιόνη και το Πόρτο Χέλι του νομού Αργολίδας.

Λιμεναρχείο Πειραιά: (+30) 210 4593104

Λιμεναρχείο Ύδρας: (+30) 22980 52279

Με αυτοκίνητο: Μπορείτε να έρθετε με το όχημά σας μέχρι το Μετόχι, μια περιοχή στην Αργολίδα, απέναντι από την Ύδρα. Από εκεί αναχωρούν συχνά καΐκια για την Ύδρα. Εναλλακτικά μπορείτε να χρησιμοποιήσετε τα θαλάσσια ταξί.

Τοπικές μετακινήσεις

Στην Ύδρα δεν κυκλοφορούν τροχοφόρα και όλες οι μετακινήσεις γίνονται είτε με τα πόδια είτε με γαϊδουράκια.

Θαλάσσια ταξί: Για τις μετακινήσεις στο νησί μπορείτε να χρησιμοποιήσετε θαλάσσια ταξί, όπως επίσης και για την μετάβασή σας σε γειτονικά νησιά του Αργοσαρωνικού και την Πελοπόννησο.

Μαρίνες: Αν επισκέπτεστε την Ύδρα με σκάφος μπορείτε να αγκυροβολήσετε στο κεντρικό λιμάνι, όπου και θα μπορείτε να ανεφοδιαστείτε. Ανάλογα με τον καιρό υπάρχουν και άλλα σημεία που μπορείτε να δέσετε, αρόδο.

Χρήσιμα τηλέφωνα

Υπηρεσίες Υγείας

Αγροτικό Ιατρείο: (+30) 22980 52420

Νοσοκομείο: (+30) 22980 53150

Φαρμακεία: (+30) 22980 52059, 53260

Δήμος

Δήμος Ύδρας: (+30) 22980 52210, 53003

Αστυνομικές αρχές

Αστυνομία Ύδρας: (+30) 22980 52205

Λιμενικές αρχές

Λιμεναρχείο Ύδρας: (+30) 22980 52279

Σπέτσες

Πρόσβαση

Με πλοίο: Οι Σπέτσες συνδέονται καθημερινά με το λιμάνι του Πειραιά με ταχύπλοα σκάφη (2-2.30 ώρες). Τα δρομολόγια ποικίλλουν ανάλογα με την εποχή.

Με αυτοκίνητο: Έχετε την επιλογή να έρθετε οδικώς μέχρι την περιοχή Κόστα της Αργολίδας (180 χλμ. περίπου από την Αθήνα) και έπειτα να περάσετε στις Σπέτσες με θαλάσσιο ταξί, καΐκι ή ferry boat (μια απόσταση 1,5 μιλίου). Με θαλάσσιο ταξί μπορείτε να φτάσετε στις Σπέτσες ακόμα και από την Ερμιόνη, το Πόρτο Χέλι και την Ύδρα.

Τοπικές μετακινήσεις

Στις Σπέτσες δεν επιτρέπεται η κυκλοφορία των αυτοκινήτων και για τα μοτοποδήλατα ισχύει δακτύλιος με συγκεκριμένο ωράριο. Δεν επιτρέπεται η κυκλοφορία τους από τις 19.30-2.30 στον παραλιακό δρόμο. Υπάρχουν όμως τοπικά λεωφορεία που εκτελούν δρομολόγια προς τα σημαντικότερα σημεία του νησιού.

Μαρίνες: Αν επισκέπτεστε τις Σπέτσες με σκάφος μπορείτε να αγκυροβολήσετε στο παλιό Λιμάνι ή στο Νέο Λιμάνι όπου θα μπορέσετε να ανεφοδιαστείτε με τα απαραίτητα.

Χρήσιμα τηλέφωνα

Υπηρεσίες Υγείας

Ιατρικό Κέντρο: (+30) 22980 72472

Δήμος

Δήμος Σπετσών: (+30) 22980 20010, 20020, 72225, 74517

Αστυνομικές αρχές

Αστυνομία: (+30) 22980 73100

Λιμενικές αρχές

Λιμεναρχείο: (+30) 22980 72245