

WONDERGREECE


Οπαρ: Τήνος, ένα νησί πλούσιο σε εμπειρίες

Ημέρες Ταξιδιού 5


5 μέρες σε ένα νησί με αυθεντική κυκλαδίτικη ατμόσφαιρα, και εμπειρίες για όλες τις αισθήσεις!

Από: Wondergreece Traveler


Μέρα 1

1. Λιμάνι Τήνου 
Για την περιοχή/Πρόσβαση &
Πληροφορίες
2. Onar Hotel and Suites
Διαμονή
3. Καλύβια
Φύση/Παραλίες
4. Καρδιανή
Για την περιοχή/Πόλεις & Χωριά
5. Τήνος - Χώρα
Για την περιοχή/Πόλεις & Χωριά
6. Onar Hotel and Suites
Διαμονή

Μέρα 2


1. Onar Hotel and Suites 
Διαμονή
2. Κουμελάς
Φύση/Παραλίες
3. Μαλλί
Φύση/Παραλίες
4. Πύργος
Για την περιοχή/Πόλεις & Χωριά
5. Μουσείο Γιαννούλη Χαλεπά
Πολιτισμός/Μουσεία
6. Μουσείο Μαρμαροτεχνίας
Πολιτισμός/Μουσεία
7. Αγία Θάλασσα
Φύση/Παραλίες
8. Καβαλουρκό
Φύση/Παραλίες
9. Αίολος
Πολιτισμός/Μνημεία & Αξιοθέατα
10. Πάνορμος
Για την περιοχή/Πόλεις & Χωριά
11. Onar Hotel and Suites
Διαμονή

Μέρα 3

1. Onar Hotel and Suites 
Διαμονή
2. Περιστεριώνες
Πολιτισμός/Μνημεία & Αξιοθέατα
3. Μονή & Σχολή Ουρσουλίνων
Πολιτισμός/Μνημεία & Αξιοθέατα
4. Κολυμπήθρα
Φύση/Παραλίες
5. Βωλάξ (Βώλακας)

- Για την περιοχή/Πόλεις & Χωριά
- 6. Εξώμβουργο
Πολιτισμός/Κάστρα
- 7. Τήνος - Χώρα
Για την περιοχή/Πόλεις & Χωριά
- 8. Onar Hotel and Suites
Διαμονή

Μέρα 4

- 1. Onar Hotel and Suites 
Διαμονή
- 2. Λιβάδα
Φύση/Παραλίες
- 3. Φάρος Λιβάδας (Παπάργυρας)
Πολιτισμός/Μνημεία & Αξιοθέατα
- 4. Δυο Χωριά
Για την περιοχή/Πόλεις & Χωριά
- 5. Αρνάδος
Για την περιοχή/Πόλεις & Χωριά
- 6. Τριαντάρος
Για την περιοχή/Πόλεις & Χωριά
- 7. Onar Hotel and Suites
Διαμονή

Μέρα 5

- 1. Onar Hotel and Suites 
Διαμονή
- 2. Ίδρυμα Τηνιακού Πολιτισμού
Πολιτισμός/Μουσεία
- 3. Παναγία Ευαγγελίστρια
Πολιτισμός/Εκκλησίες & Μοναστήρια
- 4. Μουσεία Ευαγγελίστριας
Πολιτισμός/Μουσεία



1. Λιμάνι Τήνου

Για την περιοχή / Πρόσβαση & Πληροφορίες



Απόσταση:

Εκκίνηση -

Χρόνος:

-

GPS: N37.53860837178717,
W25.1577120724304



2. Onar Hotel and Suites

Διαμονή



Απόσταση:

περπατώντας 0.4χλμ

Χρόνος:

05'

GPS: N37.54037011430974,
W25.158671615344247

Σημείωση: Καλώς ήρθατε στην Τήνο! Σε μικρή απόσταση από το λιμάνι, θα βρεθείτε στο δωμάτιό σας και μετά ξεκινά η εξερεύνηση του νησιού! Μέρρες χαλάρωσης και ξεγνοιασιάς!



3. Καλύβια

Φύση / Παραλίες



Απόσταση:

με αυτοκίνητο 15.9χλμ

Χρόνος:

29'

GPS: N37.591798635122736,
W25.07352289587095

Σημείωση: Η 1η βουτιά των διακοπών, στα Καλύβια! Πεντακάθαρα νερά και φυσική σκιά από τα αλμυρικά! Ένα κομμάτι της παραλίας είναι οργανωμένο, οπότε μπορείτε να προμηθευτείτε τα απαραίτητα ροφήματα!



4. Καρδιανή

Για την περιοχή / Πόλεις & Χωριά



Απόσταση:

με αυτοκίνητο 5.2χλμ

Χρόνος:

11'

GPS: N37.60497920135681,
W25.075030926983572

Σημείωση: Ανηφορίστε στην Καρδιανή! Ένα χωριό που σίγουρα θα μπει στην καρδιά σας! Διασχίστε το χωριό από την 1η είσοδο, στα πλατάνια με την πηγή, μέχρι την εκκλησία της Αγίας Τριάδας. Το προαύλιο της εκκλησίας προσφέρει μοναδική θέα στην περιοχή και τη θάλασσα. Στην Καρδιανή μπορείτε να πιείτε και τον καφέ σας ή να έχετε την 1η σας επαφή με την τηνιακή γαστρονομία, στα 2 μαγαζιά του χωριού. Μυρίζει Κυκλάδες!!



5. Τήνος - Χώρα

Για την περιοχή / Πόλεις & Χωριά



Απόσταση:

με αυτοκίνητο 14.5χλμ

Χρόνος:

24'

GPS: N37.54053100921106,
W25.162282556591776

Σημείωση: Το βράδυ εξερευνήστε το παραλιακό τμήμα της Χώρας και τα σοκάκια! Στη συνοικία της Παλάδας, την πιο γραφική γωνιά της Χώρας, χτυπά και η νυχτερινή ζωή του νησιού! Μπαράκια, εστιατόρια στα μικρά κυκλαδίτικα στενά.



6. Onar Hotel and Suites

Διαμονή



Απόσταση:

περπατώντας 0.7χλμ

Χρόνος:

09'

GPS: N37.54037011430974,
W25.158671615344247



1. Onar Hotel and Suites

Διαμονή



Απόσταση:

Εκκίνηση -

Χρόνος:

-

GPS: N37.54037011430974,
W25.158671615344247

Σημείωση: Καλημέρα! Τα πρωινά, το Onar πλημμυρίζει από τα αρώματα της κουζίνας! Κουλουράκια, δικό τους ψωμί και φρεσκοψημένες πίτες που με αγάπη προετοιμάζει η Δέσποινα καθημερινά. Ανάλογα με τα προϊόντα του κήπου τους στην Κώμη, θα γευθείτε αγκιναρόπιτα, ντοματόπιτα με φρέσκια ντομάτα ή λιαστή, χορτόπιτα με ποικιλία χόρτων και τυρόπιτα. Κάθε μέρα διαφορετικές γεύσεις! Πάρτε δυνάμεις! Μετά το πρωινό ξεκινά η εξερεύνηση της Έξω Μεριάς!



2. Κουμελάς

Φύση / Παραλίες



Απόσταση:

με αυτοκίνητο 31.5χλμ

Χρόνος:

1ω02'

GPS: N37.67232159923934,
W25.001691454561637

Σημείωση: Ένα κομμάτι του νησιού με άγρια ομορφιά, για όσους αναζητούν κάτι διαφορετικό. Στη διαδρομή θα δείτε και τα νταμάρια του μαρμάρου! Οι τεράστιοι τοίχοι μάρμαρου και οι κύβοι κομμένοι από το βουνό, είναι εντυπωσιακοί. Στον Κουμελά κολυμπώντας αριστερά, θα βρείτε ένα πλάτωμα στο βράχο, ιδανικό για χαλάρωση δίπλα στο κύμα.



3. Μαλλί

Φύση / Παραλίες



Απόσταση:

με αυτοκίνητο 1.4χλμ

Χρόνος:

05'

GPS: N37.66599666847307,
W25.00043787301638

Σημείωση: Σε μικρή απόσταση και ο παραθαλάσσιος οικισμός Μαλλί! Είστε ένα βήμα από την Άνδρο!



4. Πύργος

Για την περιοχή / Πόλεις & Χωριά



Απόσταση:

με αυτοκίνητο 10.7χλμ

Χρόνος:

30'

GPS: N37.64020193726721,
W25.04083213239744

Σημείωση: Το μεσημέρι θα σας βρει στον Πύργο! Το χωριό της μαρμαροτεχνίας, αποτελεί ένα τεράστιο μουσείο μιας και στον περίπατό σας στις γειτονίες θα μπορέσετε να θαυμάσετε τις τεχνικές του μαρμάρου! Υπέρθυρα, γλυπτά και άλλα, διακοσμούν όλο το χωριό. Κλείστε την περιήγησή σας με καφεδάκι, γλυκό ή μεζέδες κάτω από τον πλάτανο, στην κεντρική πλατεία του χωριού.



5. Μουσείο Γιαννούλη Χαλεπά

Πολιτισμός / Μουσεία



Σημείωση: Αξίζει μια επίσκεψη στο σπίτι του Γιαννούλη Χαλεπά, που σήμερα λειτουργεί ως μουσείο. Αξίζει τόσο για την ιστορικότητά του αλλά και από λαογραφικής άποψης μιας και έχει διατηρηθεί όπως και τότε.

Περιοχή:
Πύργος

Επικοινωνία:
T: (+30) 22830 31262

Απόσταση:
περπατώντας 0.2χλμ
Χρόνος:
02'

GPS: N37.6397623376785,
W25.040814939881102



6. Μουσείο Μαρμαροτεχνίας

Πολιτισμός / Μουσεία



Σημείωση: Μετά τα ορυχεία του μαρμάρου στο δρόμο προς τον Κουμελα, επισκεφθείτε το Μουσείο Μαρμαροτεχνίας και τότε θα έχετε μια πλήρη εικόνα, για τα είδη, τις τεχνικές και την τέχνη του μαρμάρου.

Περιοχή:
Πύργος

Επικοινωνία:
T: (+30) 22830 31290

Απόσταση:
περπατώντας 0.2χλμ
Χρόνος:
02'

GPS: N37.64069893700656,
W25.040789217053202



7. Αγία Θάλασσα

Φύση / Παραλίες



Σημείωση: Αν υπάρχει διάθεση, απογευματινό κολύμπι στον κόλπο του Πανόρμου! 2 εξαιρετικές επιλογές η Αγία Θάλασσα και το Καβαλουρκό για ηρεμία και θέα στον Πάνορμο. Άλλωστε το κολύμπι κατά τη διάρκεια του δειλινού, είναι ξεχωριστό.

Απόσταση:
με αυτοκίνητο 4.3χλμ
Χρόνος:
08'

GPS: N37.65920668020629,
W25.05967355146481



8. Καβαλουρκό

Φύση / Παραλίες



Σημείωση: Στο Καβαλουρκό σας περιμένει μια έκπληξη!

Απόσταση:
περπατώντας 0.1χλμ
Χρόνος:
00'

GPS: N37.661037023419034,
W25.062082175160185



9. Αίολος

Πολιτισμός / Μνημεία & Αξιοθέατα



Απόσταση:
περπατώντας 0.0χλμ
Χρόνος:
00'

GPS: N37.65986917623193,
W25.0615806020744



10. Πάνορμος

Για την περιοχή / Πόλεις & Χωριά



Απόσταση:

[περπατώντας](#) 2.4χλμ

Χρόνος:

32'

GPS: N37.65124559188487,
W25.050981611309794

Σημείωση: Απολαύστε το φαγητό σας δίπλα στη θάλασσα κάτω από τον έναστρο ουρανό της Τήνου!



11. Onar Hotel and Suites

Διαμονή



Απόσταση:

[με αυτοκίνητο](#) 25.5χλμ

Χρόνος:

41'

GPS: N37.54037011430974,
W25.158671615344247



1. Onar Hotel and Suites

Διαμονή



Απόσταση:

Εκκίνηση -

Χρόνος:

-

GPS: N37.54037011430974,
W25.158671615344247

Σημείωση: Πρωινό στην αυλή και φύγατε για το βόρειο τμήμα του νησιού, διασχίζοντας την ενδοχώρα!



2. Περιστεριώνες

Πολιτισμός / Μνημεία & Αξιοθέατα



Απόσταση:

με αυτοκίνητο 8.3χλμ

Χρόνος:

13'

GPS: N37.580109205215216,
W25.143348954300677

Σημείωση: Στην Τήνο υπάρχουν περισσότεροι από 600 περιστεριώνες! Στον Ταραμπάδο όμως θα βρείτε μια συστάδα καλοδιατηρημένων περιστεριώνων να αναπτύσσονται στη λαγκάδα του χωριού. Περπατείστε μέσα στο χωριό με τις σκαλιστές επιγραφές και δείτε από κοντά τι εστί περιστεριώνας!



3. Μονή & Σχολή Ουρσουλίνων

Πολιτισμός / Μνημεία & Αξιοθέατα



📍 Περιοχή:
Λουτρά

Απόσταση:

με αυτοκίνητο 4.2χλμ

Χρόνος:

07'

GPS: N37.585425277155196,
W25.160512409786975

Σημείωση: Επόμενη στάση Λουτρά και Μονή Ουρσουλινών! Ετοιμαστείτε για ένα ταξίδι στο χρόνο. Οι Ουρσουλίνες επέλεξαν τα Λουτρά για να δημιουργήσουν το μοναστήρι και τη σχολή όπου κορίτσια από τη Γαλλία και άλλες περιοχές έρχονταν εσώκλειστες για σπουδές.



4. Κολυμπήθρα

Φύση / Παραλίες



Απόσταση:

με αυτοκίνητο 7.3χλμ

Χρόνος:

13'

GPS: N37.63091380840148,
W25.145531967950433

Σημείωση: Ανάλογα με την κατεύθυνση του ανέμου, κολύμπι, χαλάρωση είτε και θαλάσσια σπορ μιας και εδώ είναι το πιο γνωστό σημείο του νησιού για surf και paddle surf.



5. Βωλάξ (Βώλακας)

Για την περιοχή / Πόλεις & Χωριά



Απόσταση:

με αυτοκίνητο 9.6χλμ

Χρόνος:

17'

GPS: N37.59215696804414,
W25.1780494497375

Σημείωση: Περπατήστε ανάμεσα στους βώλακες, τους τεράστιους γρανιτένιους βράχους! Ένα χωριό γνωστό και για την τέχνη της καθαθοπλεκτικής! Στην περιπλάνηση στο χωριό θα σας κάνει συντροφιά η ποιήση του Κάλβου, του Σολωμού, του Καβάφη...



6. Εξώμβουργο

Πολιτισμός / Κάστρα



Απόσταση:

με αυτοκίνητο 4.2χλμ

Χρόνος:

08'

GPS: N37.577439918674905,
W25.167620996325695

Σημείωση: Ηλιοβασίλεμα στο Εξώμβουργο! Δείτε τα νησιά του Αιγαίου να λούζονται στα χρώματα του δειλινού. Η ορατότητα πολλές φορές ξαφνιάζει!



7. Τήνος - Χώρα

Για την περιοχή / Πόλεις & Χωριά



Απόσταση:

με αυτοκίνητο 11.7χλμ

Χρόνος:

19'

GPS: N37.54053100921106,
W25.162282556591776



8. Onar Hotel and Suites

Διαμονή



Απόσταση:

περπατώντας 0.7χλμ

Χρόνος:

09'

GPS: N37.54037011430974,
W25.158671615344247



1. Onar Hotel and Suites

Διαμονή



Απόσταση:


Εκκίνηση -

Χρόνος:

-

GPS: N37.54037011430974,
W25.158671615344247

Σημείωση: Ντοματόπιτα ή αγκιναρόπιτα; Τι να έφτιαξε σήμερα η Δέσποινα;



2. Λιβάδα

Φύση / Παραλίες



Απόσταση:

με αυτοκίνητο 17.5χλμ

Χρόνος:

37'

GPS: N37.60981492229288,
W25.237513155041484



3. Φάρος Λιβάδας (Παπάργυρας)

Πολιτισμός / Μνημεία & Αξιοθέατα



Απόσταση:

με αυτοκίνητο 5.1χλμ

Χρόνος:

13'

GPS: N37.61060534594301,
W25.253284544049052

Σημείωση: Σε μικρή απόσταση βρίσκεται και ο Φάρος της Λιβάδας! Όμορφη διαδρομή με τα πόδια και σίγουρα ακόμα πιο όμορφη θέα από το σημείο.



4. Duo Χωριά

Για την περιοχή / Πόλεις & Χωριά



Απόσταση:

με αυτοκίνητο 12.5χλμ

Χρόνος:

28'

GPS: N37.5623814,
W25.197210100000007

Σημείωση: Το απόγευμα ανηφορίστε στα χωριά! 3 χωριά πολύ κοντά το ένα με το άλλο! Σοκάκια, πλατείες με πλατάνια, μεσαιωνικές καμάρες και θέα από ψηλά! Εδώ θα βρείτε επιλογές για καφέ ή φαγητό!



5. Αρνάδος

Για την περιοχή / Πόλεις & Χωριά



Απόσταση:

περπατώντας 1.3χλμ

Χρόνος:

20'

GPS: N37.5634232,
W25.18730729999993



6. Τριαντάρος

Για την περιοχή / Πόλεις & Χωριά



Απόσταση:

με αυτοκίνητο 2.2χλμ

Χρόνος:

36'

GPS: N37.55992639999999,
W25.192275999999993



7. Onar Hotel and Suites

Διαμονή



Απόσταση:

με αυτοκίνητο 7.5χλμ

Χρόνος:

14'

GPS: N37.54037011430974,
W25.158671615344247



1. Onar Hotel and Suites

Διαμονή



Απόσταση:

Εκκίνηση -

Χρόνος:

-

GPS: N37.54037011430974,
W25.158671615344247

Σημείωση: Πρωινός περίπατος στη Χώρα! Πάρτε λίγο από την Τήνο μαζί σας! Αμυγδαλωτά, τυριά, λούζα, αλλαντικά κ.ά!



2. Ίδρυμα Τηνιακού Πολιτισμού

Πολιτισμός / Μουσεία



📍 Περιοχή:
Τήνος

📞 Επικοινωνία:
T: (+30) 22830 29070

Απόσταση:

περπατώντας 0.9χλμ

Χρόνος:

12'

GPS: N37.535919999171355,
W25.163784593640116

Σημείωση: Εδώ θα δείτε την έκθεση του Γιαννούλη Χαλεπά αλλά και περιοδικές εκθέσεις που συχνά οργανώνονται στο Ίδρυμα Τηνιακού Πολιτισμού.



3. Παναγία Ευαγγελίστρια

Πολιτισμός / Εκκλησίες & Μοναστήρια



📍 Περιοχή:
Τήνος

Απόσταση:

περπατώντας 1.0χλμ

Χρόνος:

11'

GPS: N37.54261097484161,
W25.16273316770628

Σημείωση: Είτε είστε προσκυνητές είτε όχι, αξίζει μια επίσκεψη στην Παναγία. Εντυπωσιάζει η ατμόσφαιρα με τα εκατοντάδες τάματα! Τόπος ιδιαίτερης δυναμικής, με προσκυνητές από όλο τον κόσμο να έρχονται εδώ.



4. Μουσεία Ευαγγελίστριας

Πολιτισμός / Μουσεία



📍 Περιοχή:
Τήνος - Χώρα

📞 Επικοινωνία:
T: (+30) 22830 22256

Απόσταση:

περπατώντας 0.1χλμ

Χρόνος:

01'

GPS: N37.54243232976475,
W25.162888735829142

Σημείωση: Στον ίδιο χώρο θα βρείτε και τα 6 μουσεία της Ευαγγελίστριας. Ντόπιοι καλλιτέχνες, Γιαννούλης Χαλεπάς Φιλιππότης, Σώχος, Λύτρας, Γύζης, Γαίτης και άλλοι.

Τήνος

Πρόσβαση

Με πλοίο: Το νησί της Τήνου θα μπορούσαμε να πούμε ότι βρίσκεται αρκετά κοντά στο λιμάνι του Πειραιά καθώς με το γρήγορο πλοίο η απόσταση είναι μόλις 3,5 ώρες ενώ με το συμβατικό 5 ώρες. Δρομολόγια από και προς την Τήνο υπάρχουν από τα λιμάνια Πειραιά, Ραφήνας (4 ώρες με συμβατικό, 2,5 με ταχύπλοο), Άνδρου, Μυκόνου και Σύρου.

Με αεροπλάνο: Η Τήνος δεν διαθέτει δικό της αεροδρόμιο. Η λύση θα ήταν να προσεγγίσετε κάποιο αεροδρόμιο σε κοντινό νησί όπως τη Σύρο ή την Μύκονο και έπειτα με πλοίο να φτάσετε ως την Τήνο. Αν θελήσετε να ταξιδέψετε στην Τήνο τη διάρκεια του Αυγούστου καλό θα ήταν να κλείσετε από πριν τα εισιτήρια σας είτε αεροπορικά είτε ακτοπλοϊκά καθώς πλήθος κόσμου επισκέπτεται το νησί λόγω της γιορτής της Παναγίας.

www.hcaa-eleng.gr/greek/airports/syros/syros.html

Αεροδρόμιο Αθηνών: (+30) 210 3530000

Εσωτερικές μετακινήσεις

Για τις μετακινήσεις σας εντός του νησιού υπάρχει Κτελ, το οποίο με τακτά δρομολόγια συνδέει τη Χώρα με τα χωριά αλλά και τις παραλίες του νησιού. Αν αποφασίσετε να ενοικιάσετε αυτοκίνητο το οδικό δίκτυο του νησιού είναι πάρα πολύ καλό και θα σας βοηθήσει να εξερευνήσετε το νησί.

Τα δρομολόγια μπορείτε να τα δείτε αναλυτικά στην ιστοσελίδα του ΚΤΕΛ: www.kteltinou.gr

Χρήσιμα τηλέφωνα

Υπηρεσίες Υγείας

Κέντρο Άμεσης Βοήθειας: 166

Κέντρο Υγείας Τήνου: (+30) 22830 22210, 23781-3

Κέντρο Υγείας Πύργου: (+30) 22830 31831

Δήμος

Δημαρχείο Τήνου: (+30) 22833 60100-5

Αστυνομικές αρχές

Άμεση Δράση: 100

Αστυνομικό Τμήμα Χώρας: (+30) 22830 22100, 22255

Τουριστική Αστυνομία: (+30) 22830 23670

Λιμενικές αρχές

Κεντρικό Λιμεναρχείο Τήνου: (+30) 22830 22348, 22220

Λιμεναρχείο Πειραιά: (+30) 210 226000-4

Πυροσβεστική, δασαρχία

Άμεση Επέμβαση Πυροσβεστικής: 199

Πυροσβεστική Υπηρεσία Τήνου: (+30) 22830 23129

Μετακινήσεις

Κτελ Τήνου: (+30) 22830 22440

Τήνου: (+30) 22830 22470

Πύργου: (+30) 6977446176