



WONDERGREECE

Η εμπειρία του Αγίου Ρωμανού!


Ημέρες Ταξιδιού 4

Βιώστε την εμπειρία που προσφέρει ο Άγιος Ρωμανός, έχοντας ως βάση το Εν Πλώ! Υπέροχη φύση με εύκολη πρόσβαση σε όλα τα σημεία του νησιού.




Από: Wondergreece Traveler


Μέρα 1

1. Λιμάνι Τήνου 
Για την περιοχή/Πρόσβαση &
Πληροφορίες
2. Εν Πλώ
Διαμονή
3. Άγιος Ρωμανός
Φύση/Παραλίες
4. Περιστεριώνες
Πολιτισμός/Μνημεία & Αξιοθέατα
5. Μουσείο Κώστα Τσόκλη
Πολιτισμός/Μουσεία
6. Εν Πλώ
Διαμονή

Μέρα 2


1. Εν Πλώ 
Διαμονή
2. Καλύβια
Φύση/Παραλίες
3. Καρδιανή
Για την περιοχή/Πόλεις & Χωριά
4. Πάνορμος
Για την περιοχή/Πόλεις & Χωριά
5. Αγία Θάλασσα
Φύση/Παραλίες
6. Καβαλουρκό
Φύση/Παραλίες
7. Αίολος
Πολιτισμός/Μνημεία & Αξιοθέατα
8. Πύργος
Για την περιοχή/Πόλεις & Χωριά
9. Μουσείο Μαρμαροτεχνίας
Πολιτισμός/Μουσεία
10. Μουσείο Γιαννούλη Χαλεπά
Πολιτισμός/Μουσεία
11. Υστέρνια
Για την περιοχή/Πόλεις & Χωριά
12. Εν Πλώ
Διαμονή

Μέρα 3

1. Εν Πλώ 
Διαμονή
2. Κολυμπήθρα
Φύση/Παραλίες
3. Βωλάξ (Βώλακας)
Για την περιοχή/Πόλεις & Χωριά
4. Αρνάδος

- Για την περιοχή/Πόλεις & Χωριά
- 5. Δυο Χωριά
Για την περιοχή/Πόλεις & Χωριά
- 6. Τριαντάρος
Για την περιοχή/Πόλεις & Χωριά
- 7. Εν Πλώ
Διαμονή

Μέρα 4

- 1. Εν Πλώ 
Διαμονή
- 2. Απηγανιά
Φύση/Παραλίες
- 3. Μονή & Σχολή Ουρσουλίνων
Πολιτισμός/Μνημεία & Αξιοθέατα
- 4. Εξώμβουργο
Πολιτισμός/Κάστρα
- 5. Τήνος - Χώρα
Για την περιοχή/Πόλεις & Χωριά
- 6. Παναγία Ευαγγελίστρια
Πολιτισμός/Εκκλησίες & Μοναστήρια
- 7. Μουσεία Ευαγγελίστριας
Πολιτισμός/Μουσεία
- 8. Ι. Κρητικός: Παραδοσιακά αλλαντικά
Τήνου
Τοπικά προϊόντα &
Γαστρονομία/Τοπικά Προϊόντα
- 9. Λιμάνι Τήνου
Για την περιοχή/Πρόσβαση &
Πληροφορίες



1. Λιμάνι Τήνου

Για την περιοχή / Πρόσβαση & Πληροφορίες



Απόσταση:

Εκκίνηση -

Χρόνος:

-

GPS: N37.53860837178717,
W25.1577120724304



2. Εν Πλώ

Διαμονή



Απόσταση:


με αυτοκίνητο 10.6χλμ

Χρόνος:

19'

GPS: N37.57296922752275,
W25.1074590671509

Σημείωση: Καλώς ήρθατε στην Τήνο! Ο Άγιος Ρωμανός θα σας ενθουσιάσει τόσο για τη φυσική του ομορφιά όσο και για τη στρατηγική του θέση!



3. Άγιος Ρωμανός

Φύση / Παραλίες



Απόσταση:

περπατώντας 0.9χλμ

Χρόνος:

11'

GPS: N37.57091987195792,
W25.11241578941042

Σημείωση: 1η βουτιά στα διάφανα νερά του Αγίου Ρωμανού! Άμμος, βότσαλα και φυσική σκιά κάτω από τα αλμυρικά. Εδώ θα βρείτε επιλογές επίσης για φαγητό και καφέ.



4. Περιστεριώνες

Πολιτισμός / Μνημεία & Αξιοθέατα



Απόσταση:

με αυτοκίνητο 6.6χλμ

Χρόνος:

12'

GPS: N37.580109205215216,
W25.143348954300677

Σημείωση: Το απόγευμα ανηφορίστε προς τον Ταραμπάδο. Το γραφικό χωριό με τις σκαλιστές πινακίδες, διαθέτει και μια από τις πιο όμορφες συστάδες με περιστεριώνες στη λαγκάδα του.



5. Μουσείο Κώστα Τσόκλη

Πολιτισμός / Μουσεία



Περιοχή:
Κάμπος

Επικοινωνία:
T: (+30) 22830 51009

Απόσταση:

περπατώντας 1.1χλμ

Χρόνος:

15'

GPS: N37.577975655331954,
W25.149373533868356

Σημείωση: Σε κοντινή απόσταση ο Κάμπος με του Μουσείο του Κώστα Τσόκλη. Το γλυπτό του Άι Γιώργη, με θέα την Ξινάρα και την ενδοχώρα της Τήνου!



6. Εν Πλώ

Διαμονή



Απόσταση:

με αυτοκίνητο 6.7χλμ

Χρόνος:

12'

GPS: N37.57296922752275,
W25.1074590671509

Σημείωση: Επιστροφή για χαλάρωση! Το βράδυ απολαύστε το κρασί σας κάτω από τον έναστρο ουρανό υπό τους ήχους της θάλασσας.



1. Εν Πλώ

Διαμονή



Απόσταση:

Εκκίνηση -

Χρόνος:

-

GPS: N37.57296922752275,
W25.1074590671509

Σημείωση: Η μέρα σήμερα θα είναι πλούσια σε εικόνες!! Ξεκινάει η εξερεύνηση της Έξω Μεριάς!



2. Καλύβια

Φύση / Παραλίες



Απόσταση:

με αυτοκίνητο 10.0χλμ

Χρόνος:

17'

GPS: N37.591798635122736,
W25.07352289587095

Σημείωση: Πρωινή βουτιά στα Καλύβια! Παραλία ιδανική και στην περίοδο των βοριάδων. Διαθέτει και οργανωμένο τμήμα με beach bar.



3. Καρδιανή

Για την περιοχή / Πόλεις & Χωριά



Απόσταση:

με αυτοκίνητο 11.4χλμ

Χρόνος:

19'

GPS: N37.60497920135681,
W25.075030926983572

Σημείωση: Αξίζει να διασχίσετε την Καρδιανή με το σοκάκι που ξεκινά από τα πλατάνια (πολύ ξεχωριστή αίσθηση για Κυκλάδες) και καταλήγει στην εκκλησία της Αγίας Τριάδας, με ένα προαύλιο χώρο που μαγεύει με τη θέα του.



4. Πάνορμος

Για την περιοχή / Πόλεις & Χωριά



Απόσταση:


με αυτοκίνητο 2.4χλμ

Χρόνος:

32'

GPS: N37.65124559188487,
W25.050981611309794

Σημείωση: Επόμενη στάση Πάνορμος! Ο γραφικός παραθαλάσσιος οικισμός!



5. Αγία Θάλασσα

Φύση / Παραλίες



Απόσταση:

με αυτοκίνητο 2.3χλμ

Χρόνος:

31'

GPS: N37.65920668020629,
W25.05967355146481

Σημείωση: Απόμερη παραλία με θέα τον Πάνορμο!



6. Καβαλουρκό

Φύση / Παραλίες



Απόσταση:

με αυτοκίνητο 0.1χλμ

Χρόνος:
00'

GPS: N37.661037023419034,
W25.062082175160185

Σημείωση: Ακολουθείστε το μονοπάτι στο αριστερό τμήμα της παραλίας και περάστε στην επόμενη παραλία. Το Καβαλουρκό! Εδώ σας περιμένει και μια ευχάριστη έκπληξη!



7. Αίολος

Πολιτισμός / Μνημεία & Αξιοθέατα



Απόσταση:

με αυτοκίνητο 0.0χλμ

Χρόνος:
00'

GPS: N37.65986917623193,
W25.0615806020744

Σημείωση: Εντοπίστε το γλυπτό του Αιόλου!



8. Πύργος

Για την περιοχή / Πόλεις & Χωριά



Απόσταση:

με αυτοκίνητο 4.4χλμ

Χρόνος:
10'

GPS: N37.64020193726721,
W25.04083213239744

Σημείωση: Το απόγευμα θα σας βρει στον Πύργο. Το χωριό της Μαρμαροτεχνίας! Αποτελεί από μόνο του ένα μεγάλο μουσείο του μαρμάρου! Περιπλανηθείτε στα σοκάκια, επισκεφθείτε το Μουσείο Μαρμαροτεχνίας και το σπίτι του Γιαννούλη Χαλεπά και στο τέλος απολαύστε την ατμόσφαιρα της κεντρικής πλατείας του, με το μεγάλο πλάτανο!



9. Μουσείο Μαρμαροτεχνίας

Πολιτισμός / Μουσεία



📍 Περιοχή:
Πύργος

📞 Επικοινωνία:
T: (+30) 22830 31290

Απόσταση:

με αυτοκίνητο 0.0χλμ

Χρόνος:
00'

GPS: N37.64069893700656,
W25.040789217053202

Σημείωση: Ένα καινούριο και συνοπτικό μουσείο για το μάρμαρο, τις τεχνικές και την ιστορία του. Έχει πολύ ενδιαφέρον και για τα παιδιά!



10. Μουσείο Γιαννούλη Χαλεπά

Πολιτισμός / Μουσεία



📍 Περιοχή:
Πύργος

📞 Επικοινωνία:
T: (+30) 22830 31262

Απόσταση:

με αυτοκίνητο 0.2χλμ

Χρόνος:
02'

GPS: N37.6397623376785,
W25.040814939881102

Σημείωση: Το σπίτι του γνωστού γλύπτη έχει μετατραπεί σε μουσείο που μεταφέρει τον επισκέπτη στο χρόνο, μιας και έχουν διατηρηθεί όλα όπως και τότε.



11. Υστέρνια

Για την περιοχή / Πόλεις & Χωριά



Απόσταση:

με αυτοκίνητο 5.1χλμ

Χρόνος:

08΄

GPS: N37.6220527,

W25.05295560000002

Σημείωση: Υστέρνια! Σκαρφαλωμένα στην πλαγιά του βουνού!

Εδώ θα βρείτε επιλογές για φαγητό αλλά και ποτό με θέα τη θάλασσα και τον Όρμο Υστερνίων. Αν έχει και φεγγάρι ο συνδυασμός είναι μοναδικός!



12. Εν Πλώ

Διαμονή



Απόσταση:

με αυτοκίνητο 12.3χλμ

Χρόνος:

19΄

GPS: N37.57296922752275,

W25.1074590671509



1. Εν Πλώ

Διαμονή



Απόσταση:

Εκκίνηση -

Χρόνος:

-

GPS: N37.57296922752275,
W25.1074590671509



2. Κολυμπήθρα

Φύση / Παραλίες



Απόσταση:

με αυτοκίνητο 12.6χλμ

Χρόνος:

22'

GPS: N37.63091380840148,
W25.145531967950433

Σημείωση: Ίσως η πιο γνωστή παραλία του νησιού! Ανάλογα με τις καιρικές συνθήκες, είτε θα κολυμπήσετε στα υπέροχα νερά, ή θα παίξετε με τα κύματα! Και στις 2 περιπτώσεις σίγουρα θα απολαύσετε την καντίνα στην μεγάλη παραλία. Εδώ μπορείτε να κάνετε επίσης μάθημα και να ενοικιάσετε εξοπλισμό surf και paddle surf.



3. Βωλάξ (Βώλακας)

Για την περιοχή / Πόλεις & Χωριά



Απόσταση:

με αυτοκίνητο 4.0χλμ

Χρόνος:

53'

GPS: N37.59215696804414,
W25.1780494497375

Σημείωση: Ένα χωριό χτισμένο ανάμεσα με μεγάλους γρανιτένιους βράχους! Και όμως ο Βώλακας δεν είναι γνωστός μόνο για αυτό. Είναι χωριό με μεγάλη παράδοση στην καλαθοπλεκτική, θα δείτε τεχνίτες να επεξεργάζονται λιγαριά και καλάμια και να πλέκουν τα καλάθια τους. Ο περίπατος στο χωριό και στους βώλακες (γρανιτένιους βράχους) θα έχει εξαιρετική συντροφιά του, ποιήματα ελλήνων ποιητών!! Έκπληξη!



4. Αρνάδος

Για την περιοχή / Πόλεις & Χωριά



Απόσταση:

με αυτοκίνητο 7.3χλμ

Χρόνος:

13'

GPS: N37.5634232,
W25.18730729999993

Σημείωση: Η ομορφιά της Τήνου είναι τα χωριά της! Συνεχίστε την επίσκεψή σας σε 3 χωριά, σε κοντινή απόσταση, με θέα τη θάλασσα, τη Δήλο και τη Μύκονο. Ανάμεσα στο σοκάκια και τις καμάρες θα βρείτε και επιλογές για καφέ ή φαγητό!



5. Δυο Χωριά

Για την περιοχή / Πόλεις & Χωριά



Απόσταση:

περπατώντας 1.3χλμ

Χρόνος:

20΄

GPS: N37.5623814,

W25.197210100000007



6. Τριαντάρος

Για την περιοχή / Πόλεις & Χωριά



Απόσταση:

περπατώντας 1.8χλμ

Χρόνος:

29΄

GPS: N37.559926399999999,

W25.192275999999993



7. Εν Πλώ

Διαμονή



Απόσταση:

με αυτοκίνητο 6.7χλμ

Χρόνος:

12΄

GPS: N37.57296922752275,

W25.1074590671509



1. Εν Πλώ

Διαμονή



Απόσταση:

Εκκίνηση -

Χρόνος:

-

GPS: N37.57296922752275,
W25.1074590671509



2. Απηγανιά

Φύση / Παραλίες



Απόσταση:

με αυτοκίνητο 0.8χλμ

Χρόνος:

12'

GPS: N37.5757625,
W25.1052105

Σημείωση: Ανηφορίζοντας λίγο τον κεντρικό δρόμο από το δωμάτιό σας, ξεκινά το μονοπάτι για την Απηγανιά. Εύκολα, σε λίγα λεπτά θα βρεθείτε σε μια ήσυχη, ανέγγιχτη παραλία!



3. Μονή & Σχολή Ουρσουλίνων

Πολιτισμός / Μνημεία & Αξιοθέατα



📍 Περιοχή:
Λουτρά

Απόσταση:

με αυτοκίνητο 9.6χλμ

Χρόνος:

16'

GPS: N37.585425277155196,
W25.160512409786975

Σημείωση: Σαν ταινία εποχής! Εύκολα μπορείς να φανταστείς το χώρο να είναι γεμάτος κορίτσια που έρχονταν στα Λουτρά για τις σπουδές τους, υπό την καθοδήγηση των Ουρσουλίνων. Ένα ξεχωριστό αξιοθέατο που αξίζει σίγουρα να δείτε!



4. Εξώμβουργο

Πολιτισμός / Κάστρα



Απόσταση:

με αυτοκίνητο 4.6χλμ

Χρόνος:

09'

GPS: N37.577439918674905,
W25.167620996325695

Σημείωση: Από όταν πλησιάζει το καράβι στο νησί, ξεχωρίζει αυτός ο ορεινός όγκος! Το ψηλότερο κάστρο του Αιγαίου με θέα που πολλές φορές ξαφνιάζει!



5. Τήνος - Χώρα

Για την περιοχή / Πόλεις & Χωριά



Απόσταση:

με αυτοκίνητο 11.7χλμ

Χρόνος:

19'

GPS: N37.54053100921106,
W25.162282556591776

Σημείωση: Περπατήστε στη Χώρα της Τήνου και στη συνοικία με τα γραφικά σοκάκια και τα υπέροχα αρχοντικά.



6. Παναγία Ευαγγελίστρια

Πολιτισμός / Εκκλησίες & Μοναστήρια



Σημείωση: Είτε ως προσκυνητές είτε όχι, αξίζει μια επίσκεψη στην Παναγία. Η ατμόσφαιρα είναι σίγουρα ξεχωριστή.

Περιοχή:
Τήνος

Απόσταση:

περπατώντας 0.3χλμ

Χρόνος:

03'

GPS: N37.54261097484161,
W25.16273316770628



7. Μουσεία Ευαγγελίστριας

Πολιτισμός / Μουσεία



Σημείωση: Όντας στις εγκαταστάσεις της Παναγίας, μπορείτε να επισκεφθείτε και τα μουσεία που στεγάζονται εδώ.

Περιοχή:
Τήνος - Χώρα

Επικοινωνία:

T: (+30) 22830 22256

Απόσταση:

περπατώντας 0.1χλμ

Χρόνος:

01'

GPS: N37.54243232976475,
W25.162888735829142



8. Ι. Κρητικός: Παραδοσιακά αλλαντικά Τήνου

Τοπικά προϊόντα & Γαστρονομία / Τοπικά Προϊόντα



Σημείωση: Πάρτε λίγο από το γεύση της Τήνου σπίτι! Στον Κρητικό θα βρείτε λούζα και λουκάνικα Τήνου σε συσκευασία, όλα παρασκευασμένα με φροντίδα.

Περιοχή:
Τήνος - Χώρα

Επικοινωνία:

T: (+30) 22830 29280

Απόσταση:

περπατώντας 1.1χλμ

Χρόνος:

15'

GPS: N37.53339318085823,
W25.162829727230815



9. Λιμάνι Τήνου

Για την περιοχή / Πρόσβαση & Πληροφορίες



Απόσταση:

περπατώντας 1.1χλμ

Χρόνος:

13'

GPS: N37.53860837178717,
W25.1577120724304

Τήνος

Πρόσβαση

Με πλοίο: Το νησί της Τήνου θα μπορούσαμε να πούμε ότι βρίσκεται αρκετά κοντά στο λιμάνι του Πειραιά καθώς με το γρήγορο πλοίο η απόσταση είναι μόλις 3,5 ώρες ενώ με το συμβατικό 5 ώρες. Δρομολόγια από και προς την Τήνο υπάρχουν από τα λιμάνια Πειραιά, Ραφήνας (4 ώρες με συμβατικό, 2,5 με ταχύπλοο), Άνδρου, Μυκόνου και Σύρου.

Με αεροπλάνο: Η Τήνος δεν διαθέτει δικό της αεροδρόμιο. Η λύση θα ήταν να προσεγγίσετε κάποιο αεροδρόμιο σε κοντινό νησί όπως τη Σύρο ή την Μύκονο και έπειτα με πλοίο να φτάσετε ως την Τήνο. Αν θελήσετε να ταξιδέψετε στην Τήνο τη διάρκεια του Αυγούστου καλό θα ήταν να κλείσετε από πριν τα εισιτήρια σας είτε αεροπορικά είτε ακτοπλοϊκά καθώς πλήθος κόσμου επισκέπτεται το νησί λόγω της γιορτής της Παναγίας.

www.hcaa-eleng.gr/greek/airports/syros/syros.html

Αεροδρόμιο Αθηνών: (+30) 210 3530000

Εσωτερικές μετακινήσεις

Για τις μετακινήσεις σας εντός του νησιού υπάρχει Κτελ, το οποίο με τακτά δρομολόγια συνδέει τη Χώρα με τα χωριά αλλά και τις παραλίες του νησιού. Αν αποφασίσετε να ενοικιάσετε αυτοκίνητο το οδικό δίκτυο του νησιού είναι πάρα πολύ καλό και θα σας βοηθήσει να εξερευνήσετε το νησί.

Τα δρομολόγια μπορείτε να τα δείτε αναλυτικά στην ιστοσελίδα του ΚΤΕΛ: www.kteltinou.gr

Χρήσιμα τηλέφωνα

Υπηρεσίες Υγείας

Κέντρο Άμεσης Βοήθειας: 166

Κέντρο Υγείας Τήνου: (+30) 22830 22210, 23781-3

Κέντρο Υγείας Πύργου: (+30) 22830 31831

Δήμος

Δημαρχείο Τήνου: (+30) 22833 60100-5

Αστυνομικές αρχές

Άμεση Δράση: 100

Αστυνομικό Τμήμα Χώρας: (+30) 22830 22100, 22255

Τουριστική Αστυνομία: (+30) 22830 23670

Λιμενικές αρχές

Κεντρικό Λιμεναρχείο Τήνου: (+30) 22830 22348, 22220

Λιμεναρχείο Πειραιά: (+30) 210 226000-4

Πυροσβεστική, δασαρχία

Άμεση Επέμβαση Πυροσβεστικής: 199

Πυροσβεστική Υπηρεσία Τήνου: (+30) 22830 23129

Μετακινήσεις

Κτελ Τήνου: (+30) 22830 22440

Τήνου: (+30) 22830 22470

Πύργου: (+30) 6977446176