

WONDERGREECE

Σουτίες Νηνεμία και Τήνος! Δυνατός συνδυασμός!


Ημέρες Ταξιδιού 4

4 μέρες γεμάτες αυθεντικές εικόνες Τήνου!




Από: Wondergreece Traveler


Μέρα 1

1. Λιμάνι Τήνου 
Για την περιοχή/Πρόσβαση & Πληροφορίες
2. Νηνεμία Σουίτες
Διαμονή
3. Κιόνια
Φύση/Παραλίες
4. Ναός Ποσειδώνα
Πολιτισμός/Αρχαιολογικοί Χώροι
5. Υστέρνια
Για την περιοχή/Πόλεις & Χωριά
6. Πύργος
Για την περιοχή/Πόλεις & Χωριά
7. Μουσείο Γιαννούλη Χαλεπά
Πολιτισμός/Μουσεία
8. Μουσείο Μαρμαροτεχνίας
Πολιτισμός/Μουσεία
9. Πάνορμος
Για την περιοχή/Πόλεις & Χωριά
10. Νηνεμία Σουίτες
Διαμονή

Μέρα 2

1. Νηνεμία Σουίτες 
Διαμονή
2. Κυκλική διαδρομή: Κιόνια -Γασριά
Δραστηριότητες/Πεζοπορία
3. Μουσείο Κώστα Τσόκλη
Πολιτισμός/Μουσεία
4. Κολυμπήθρα
Φύση/Παραλίες
5. Βωλάξ (Βώλακας)
Για την περιοχή/Πόλεις & Χωριά
6. Μονή & Σχολή Ουρσουλίνων
Πολιτισμός/Μνημεία & Αξιοθέατα
7. Νηνεμία Σουίτες
Διαμονή

Μέρα 3

1. Νηνεμία Σουίτες 
Διαμονή
2. Καλύβια
Φύση/Παραλίες
3. Καρδιανή
Για την περιοχή/Πόλεις & Χωριά
4. Αγία Θάλασσα
Φύση/Παραλίες
5. Καβαλουρκό

Φύση/Παραλίες

6. Αίολος

Πολιτισμός/Μνημεία & Αξιοθέατα

7. Νημεμία Σουίτες

Διαμονή

Μέρα 4

1. Νημεμία Σουίτες

Διαμονή



2. Τήνος - Χώρα

Για την περιοχή/Πόλεις & Χωριά

3. Παναγία Ευαγγελίστρια

Πολιτισμός/Εκκλησίες & Μοναστήρια

4. Δωδώνη

Φαγητό, Αγορές &

Ενοικιάσεις/Διασκέδαση

5. Ίδρυμα Τηνιακού Πολιτισμού

Πολιτισμός/Μουσεία

6. Τριαντάρος

Για την περιοχή/Πόλεις & Χωριά

7. Δυο Χωριά

Για την περιοχή/Πόλεις & Χωριά

8. Αρνάδος

Για την περιοχή/Πόλεις & Χωριά



1. Λιμάνι Τήνου

Για την περιοχή / Πρόσβαση & Πληροφορίες



Απόσταση:

Εκκίνηση -

Χρόνος:

-

GPS: N37.53860837178717,
W25.1577120724304



2. Νηνεμία Σουίτες

Διαμονή



Απόσταση:

με αυτοκίνητο 3.1χλμ

Χρόνος:

08'

GPS: N37.554015858677225,
W25.139939697097816

Σημείωση: Καλώς ήρθατε στην Τήνο και τις Σουίτες Νηνεμία!



3. Κιόνια

Φύση / Παραλίες



Απόσταση:

περπατώντας 0.5χλμ

Χρόνος:

06'

GPS: N37.55239127199477,
W25.138695152114906

Σημείωση: 1η βουτιά στα Κιόνια, το κοντινότερό της σημείο είναι μόλις στα 100μ. Διαθέτει οργανωμένα τμήματα και μη!



4. Ναός Ποσειδώνα

Πολιτισμός / Αρχαιολογικοί Χώροι



📍 Περιοχή:

Κιόνια

Απόσταση:

περπατώντας 0.3χλμ

Χρόνος:

03'

GPS: N37.55195747584295,
W25.142219574760475

Σημείωση: Ακριβώς πάνω από την παραλία, ο Ναός του Ποσειδώνα και της Αμφιτρίτης! Μεγάλης σημασίας ναός για όσους πήγαιναν στη Δήλο αφού αρχικά έκαναν στάση εδώ για να κάνουν αφιερώματα.



5. Υστέρνια

Για την περιοχή / Πόλεις & Χωριά



Απόσταση:

με αυτοκίνητο 15.9χλμ

Χρόνος:

24'

GPS: N37.6220527,
W25.05295560000002

Σημείωση: Η απογευματινή βόλτα ξεκινά με τα Υστέρνια. Σκαρφαλωμένα στην πλαγιά με θέα το Αιγαίο!



6. Πύργος

Για την περιοχή / Πόλεις & Χωριά



Απόσταση:

με αυτοκίνητο 5.4χλμ

Χρόνος:

09'

GPS: N37.64020193726721,
W25.04083213239744

Σημείωση: Πύργος! Απόδειξη της μεγάλης ιστορίας του νησιού με το μάρμαρο. Εργαστήρια μαρμάρου, όλο το χωριό διακοσμημένο με μάρμαρο και φυσικά μουσεία και η μοναδική σχολή μαρμαρογλυπτικής στην Ελλάδα βρίσκονται εδώ. Στο τέλος της περιπλάνησης απολαύστε τον καφέ σας κάτω από τον πλάτανο, εκεί που όλοι γίνονται μια παρέα.



7. Μουσείο Γιαννούλη Χαλεπά

Πολιτισμός / Μουσεία



📍 Περιοχή:
Πύργος

📞 Επικοινωνία:
T: (+30) 22830 31262

Απόσταση:

περπατώντας 0.2χλμ

Χρόνος:

02'

GPS: N37.6397623376785,
W25.040814939881102

Σημείωση: Στην κεντρική είσοδο του χωριού! Το σπίτι του γλύπτη Γιαννούλη Χαλεπά έχει μετατραπεί σε μουσείο. Αξίζει και ως λαογραφική επίσκεψη μιας και έχει διατηρηθεί όπως ήταν εκείνη την εποχή.



8. Μουσείο Μαρμαροτεχνίας

Πολιτισμός / Μουσεία



📍 Περιοχή:
Πύργος

📞 Επικοινωνία:
T: (+30) 22830 31290

Απόσταση:

περπατώντας 0.2χλμ

Χρόνος:

02'

GPS: N37.64069893700656,
W25.040789217053202

Σημείωση: Καινούριο και συνοπτικό, προσφέρει μια πλήρη εικόνα της ιστορίας του μαρμάρου στην Τήνο.



9. Πάνορμος

Για την περιοχή / Πόλεις & Χωριά



Απόσταση:

με αυτοκίνητο 2.8χλμ

Χρόνος:

39'

GPS: N37.65124559188487,
W25.050981611309794

Σημείωση: Το βράδυ τοπικοί μεζέδες και κρασί δίπλα στο κύμα! Γραφικότατος ο παραθαλάσσιος οικισμός του Πανόρμου.



10. Νηνεμία Σουίτες

Διαμονή



Απόσταση:

με αυτοκίνητο 23.3χλμ

Χρόνος:

38'

GPS: N37.554015858677225,
W25.139939697097816

Σημείωση: Επιστροφή για ξεκούραση. Ένα τελευταίο κρασάκι ή μια Νήσος (τοπική μύρα) στο μπαρ του ξενοδοχείου δεν είναι κακή ιδέα! Κάτω από τα άστρα με τη θαλασσινή αύρα!



1. Νηνεμία Σουίτες

Διαμονή



Απόσταση:

Εκκίνηση -

Χρόνος:

-

GPS: N37.554015858677225,
W25.139939697097816

Σημείωση: Καλημέρα! Ώρα για πρωινό! Ακολουθεί πεζοπορία!

2. Κυκλική διαδρομή: Κιόνια -Γαστριά

Δραστηριότητες / Πεζοπορία



Απόσταση:

περπατώντας 0.7χλμ

Χρόνος:

08'

GPS: N37.552897364314,
W25.13700267822651

Σημείωση: Μια μικρή διαδρομή στην οποία θα μπορέσετε να κολυπήσετε στην Πλατιά Άμμο καθώς και στο τέλος της διαδρομής δίπλα στο εκκλησάκι με θέα τα Κιόνια και τη Χώρα.



3. Μουσείο Κώστα Τσόκλη

Πολιτισμός / Μουσεία



📍 Περιοχή:
Κάμπος

📞 Επικοινωνία:
T: (+30) 22830 51009

Απόσταση:

με αυτοκίνητο 9.4χλμ

Χρόνος:

14'

GPS: N37.577975655331954,
W25.149373533868356

4. Κολυμπήθρα

Φύση / Παραλίες



Απόσταση:

με αυτοκίνητο 9.4χλμ

Χρόνος:

15'

GPS: N37.63091380840148,
W25.145531967950433

Σημείωση: Από τις πιο γνωστές παραλίες του νησιού και όχι άδικα! Προσφέρεται για κολύμπι, χαλάρωση αλλά και θαλάσσια σπορ όπως surf, raddle surf και raddle board. Εδώ θα βρείτε και σχολή για τον απαραίτητο εξοπλισμό αλλά και για μαθήματα.



5. Βωλάξ (Βώλακας)

Για την περιοχή / Πόλεις & Χωριά



Απόσταση:

με αυτοκίνητο 9.6χλμ

Χρόνος:

17'

GPS: N37.59215696804414,
W25.1780494497375

Σημείωση: Ένα χωριό χτισμένο στην καρδιά ενός περίεργου γεωλογικού φαινομένου. Παντού διάσπαρτοι γρανιτένιοι βράχοι!

Το ίδιο το χωριό γραφικότατο με παράδοση στην
καλαθοπλεκτική καθώς και με αγάπη στην ποίηση!! Όπως θα
ανακαλύψετε και μόνοι σας!!!



6. Μονή & Σχολή Ουρσουλίνων

Πολιτισμός / Μνημεία & Αξιοθέατα



Περιοχή:
Λουτρά

Απόσταση:

με αυτοκίνητο 4.0χλμ

Χρόνος:

56´

GPS: N37.585425277155196,
W25.160512409786975

Σημείωση: Μια σχολή για Γαλλίδες μαθήτριες στην ενδοχώρα
της Τήνου! Περίεργο δε συμφωνείτε; Ένα υπέροχο ταξίδι στο
χρόνο! Μη το χάσετε!



7. Νηνεμία Σουίτες

Διαμονή



Απόσταση:

με αυτοκίνητο 11.5χλμ

Χρόνος:

20´

GPS: N37.554015858677225,
W25.139939697097816



1. Νηνεμία Σουίτες

Διαμονή



Απόσταση:

Εκκίνηση -

Χρόνος:

-

GPS: N37.554015858677225,
W25.139939697097816



2. Καλύβια

Φύση / Παραλίες



Απόσταση:

με αυτοκίνητο 13.8χλμ

Χρόνος:

23'

GPS: N37.591798635122736,
W25.07352289587095

Σημείωση: Διάφανα νερά και σκιά από αλμυρικά! Υπάρχει και beach bar για τα απαραίτητα!



3. Καρδιανή

Για την περιοχή / Πόλεις & Χωριά



Απόσταση:


με αυτοκίνητο 5.2χλμ

Χρόνος:

08'

GPS: N37.60497920135681,
W25.075030926983572

Σημείωση: Το χωριό που θα μπει στην καρδιά σας! Διασχίστε το, απολαύστε τη θέα από την εκκλησία της Αγίας Τριάδας και την Κιουρά και δροσιστείτε στις πηγές του χωριού!



4. Αγία Θάλασσα

Φύση / Παραλίες



Απόσταση:

με αυτοκίνητο 12.9χλμ

Χρόνος:

24'

GPS: N37.65920668020629,
W25.05967355146481

Σημείωση: Η επόμενη βουτιές θα γίνουν σε απόμερες παραλίες στον κόλπο του Πανόρμου. Η Αγία Θάλασσα είναι ήσυχη, με φυσική σκιά και το Καβαλουρκό ακόμα πιο ήσυχο με μια υπέροχη έκπληξη!



5. Καβαλουρκό

Φύση / Παραλίες



Απόσταση:

περπατώντας 0.1χλμ

Χρόνος:

00'

GPS: N37.661037023419034,
W25.062082175160185

Σημείωση: Εδώ θα συναντήσετε το γλυπτό του Αιόλου! Ο Πλανήτης (το νησάκι με το φάρο) ακριβώς δίπλα στην παραλία!



6. Αίολος

Πολιτισμός / Μνημεία & Αξιοθέατα



Απόσταση:

με αυτοκίνητο 0.0χλμ

Χρόνος:

00΄

GPS: N37.65986917623193,
W25.0615806020744



7. Νηνεμία Σουίτες

Διαμονή



Απόσταση:

με αυτοκίνητο 24.8χλμ

Χρόνος:

44΄

GPS: N37.554015858677225,
W25.139939697097816



1. Νηνεμία Σουίτες

Διαμονή



Απόσταση:

Εκκίνηση -

Χρόνος:

-

GPS: N37.554015858677225,
W25.139939697097816



2. Τήνος - Χώρα

Για την περιοχή / Πόλεις & Χωριά



Απόσταση:

με αυτοκίνητο 3.7χλμ

Χρόνος:

08'

GPS: N37.54053100921106,
W25.162282556591776

Σημείωση: Ώρα να εξερευνήσετε τη Χώρα του νησιού! Αν ενδιαφέρεστε για προϊόντα της Τήνου, εδώ θα βρείτε μεγάλη ποικιλία αμυγδαλωτών και ντόπια γαλακτοκομικά προϊόντα!



3. Παναγία Ευαγγελίστρια

Πολιτισμός / Εκκλησίες & Μοναστήρια



📍 Περιοχή:
Τήνος

Απόσταση:

περπατώντας 0.3χλμ

Χρόνος:

03'

GPS: N37.54261097484161,
W25.16273316770628

Σημείωση: Η επίσκεψη στην Παναγία έχει πολύ ενδιαφέρον για όλους. Είτε είναι προσκυνητές είτε όχι! Ο ναός εντυπωσιάζει με τα αμέτρητα τάματα. Εδώ θα βρείτε επίσης και μουσεία, εξαιρετικό δείγμα της Τηνιακής τέχνης και όχι μόνο.



4. Δωδώνη

Φαγητό, Αγορές & Ενοικιάσεις / Διασκέδαση



📞 Επικοινωνία:

T: (+30) 22830 26375

Απόσταση:


με αυτοκίνητο 0.7χλμ

Χρόνος:

10'

GPS: N37.53795755629562,
W25.161048740444926

Σημείωση: Κάπου εκεί στις βόλτες κάντε μια στάση στη Δωδώνη για να γευθείτε το πιο γνωστό Ελληνικό παγωτό με θέα τη θάλασσα!



5. Ίδρυμα Τηνιακού Πολιτισμού

Πολιτισμός / Μουσεία



📍 Περιοχή:
Τήνος

📞 Επικοινωνία:

T: (+30) 22830 29070

Απόσταση:

με αυτοκίνητο 0.5χλμ

Χρόνος:

06'

GPS: N37.535919999171355,
W25.163784593640116

Σημείωση: Πέραν της μόνιμης έκθεσης του Γιαννούλη Χαλεπά σίγουρα θα μπορέσετε να δείτε και κάποια από τις πολλές περιοδικές που φιλοξενούνται στο χώρο του Ιδρύματος.



6. Τριαντάρος

Για την περιοχή / Πόλεις & Χωριά



Απόσταση:

με αυτοκίνητο 6.3χλμ

Χρόνος:

12'

GPS: N37.55992639999999,
W25.192275999999993

Σημείωση: Ανηφορίστε στα χωριά! 3 χωριά πολύ κοντά το ένα στο άλλο, το καθένα με τα δικά του μοναδικά χαρακτηριστικά! Όλα όμως υπέροχα. Εδώ θα βρείτε επιλογές για καφέ, γλυκό, φαγητό!



7. Δυο Χωριά

Για την περιοχή / Πόλεις & Χωριά



Απόσταση:

με αυτοκίνητο 1.8χλμ

Χρόνος:

04'

GPS: N37.5623814,
W25.197210100000007



8. Αρνάδος

Για την περιοχή / Πόλεις & Χωριά



Απόσταση:

με αυτοκίνητο 1.3χλμ

Χρόνος:

20'

GPS: N37.5634232,
W25.187307299999993

Τήνος

Πρόσβαση

Με πλοίο: Το νησί της Τήνου θα μπορούσαμε να πούμε ότι βρίσκεται αρκετά κοντά στο λιμάνι του Πειραιά καθώς με το γρήγορο πλοίο η απόσταση είναι μόλις 3,5 ώρες ενώ με το συμβατικό 5 ώρες. Δρομολόγια από και προς την Τήνο υπάρχουν από τα λιμάνια Πειραιά, Ραφήνας (4 ώρες με συμβατικό, 2,5 με ταχύπλοο), Άνδρου, Μυκόνου και Σύρου.

Με αεροπλάνο: Η Τήνος δεν διαθέτει δικό της αεροδρόμιο. Η λύση θα ήταν να προσεγγίσετε κάποιο αεροδρόμιο σε κοντινό νησί όπως τη Σύρο ή την Μύκονο και έπειτα με πλοίο να φτάσετε ως την Τήνο. Αν θελήσετε να ταξιδέψετε στην Τήνο τη διάρκεια του Αυγούστου καλό θα ήταν να κλείσετε από πριν τα εισιτήρια σας είτε αεροπορικά είτε ακτοπλοϊκά καθώς πλήθος κόσμου επισκέπτεται το νησί λόγω της γιορτής της Παναγίας.

www.hcaa-eleng.gr/greek/airports/syros/syros.html

Αεροδρόμιο Αθηνών: (+30) 210 3530000

Εσωτερικές μετακινήσεις

Για τις μετακινήσεις σας εντός του νησιού υπάρχει Κτελ, το οποίο με τακτά δρομολόγια συνδέει τη Χώρα με τα χωριά αλλά και τις παραλίες του νησιού. Αν αποφασίσετε να ενοικιάσετε αυτοκίνητο το οδικό δίκτυο του νησιού είναι πάρα πολύ καλό και θα σας βοηθήσει να εξερευνήσετε το νησί.

Τα δρομολόγια μπορείτε να τα δείτε αναλυτικά στην ιστοσελίδα του ΚΤΕΛ: www.kteltinou.gr

Χρήσιμα τηλέφωνα

Υπηρεσίες Υγείας

Κέντρο Άμεσης Βοήθειας: 166

Κέντρο Υγείας Τήνου: (+30) 22830 22210, 23781-3

Κέντρο Υγείας Πύργου: (+30) 22830 31831

Δήμος

Δημαρχείο Τήνου: (+30) 22833 60100-5

Αστυνομικές αρχές

Άμεση Δράση: 100

Αστυνομικό Τμήμα Χώρας: (+30) 22830 22100, 22255

Τουριστική Αστυνομία: (+30) 22830 23670

Λιμενικές αρχές

Κεντρικό Λιμεναρχείο Τήνου: (+30) 22830 22348, 22220

Λιμεναρχείο Πειραιά: (+30) 210 226000-4

Πυροσβεστική, δασαρχία

Άμεση Επέμβαση Πυροσβεστικής: 199

Πυροσβεστική Υπηρεσία Τήνου: (+30) 22830 23129

Μετακινήσεις

Κτελ Τήνου: (+30) 22830 22440

Τήνου: (+30) 22830 22470

Πύργου: (+30) 6977446176