



WONDERGREECE


Όλοι οι ερωτευμένοι πάνε μία φορά τουλάχιστον στη Μήλο!

Διάρκεια Ταξιδιού 2015-07-16


*Ένα νησί 'φυσικά ρομαντικό'. Ιδανικός τόπος για ρομαντικές βόλτες,
ηλιοβασιλέματα και κολύμπι σε εξωτικά νερά!*

Από: Christina Koraki


Μέρα 1

1. Αδάμαντας 
Για την περιοχή/Πόλεις & Χωριά
2. Πλάκα
Για την περιοχή/Πόλεις & Χωριά
3. Αρχαιολογικό μουσείο Μήλου
Πολιτισμός/Μουσεία
4. Κάστρο της Πλάκας
Πολιτισμός/Κάστρα


Μέρα 2

1. Κλήμα 
Για την περιοχή/Πόλεις & Χωριά
2. Αρχαίο Ρωμαϊκό Θέατρο
Πολιτισμός/Αρχαιολογικοί Χώροι
3. Σαρακίτικο
Φύση/Παραλίες
4. Καταδύσεις
Δραστηριότητες/Καταδύσεις
5. Ναυάγιο Μήλου
Πολιτισμός/Μνημεία & Αξιοθέατα

Μέρα 3

1. Πολλώνια 
Για την περιοχή/Πόλεις & Χωριά
2. Παπάφραγκας
Φύση/Παραλίες
3. Το σπήλαιο του Παπάφραγκα
Φύση/Σπηλιές
4. Γλαρονήσια
Πολιτισμός/Μνημεία & Αξιοθέατα
5. Χωριό (Κίμωλος)
Για την περιοχή/Πόλεις & Χωριά

Μέρα 4

1. Παλαιοχώρι 
Για την περιοχή/Πόλεις & Χωριά
2. Κήπος
Φύση/Παραλίες
3. Κλέφτικο
Φύση/Παραλίες
4. Τσιγκράδο
Φύση/Παραλίες
5. Φυριπλάκα
Φύση/Παραλίες



1. Αδάμαντας

Για την περιοχή / Πόλεις & Χωριά



Απόσταση:

Εκκίνηση -

Χρόνος:

-

GPS: N36.726446462930085,
W24.44488837744143

Σημείωση: Ο Αδάμαντος είναι το κύριο λιμάνι της Μήλου και η πρώτη εικόνα που θα αντικρίσετε όταν θα φτάσετε στη Μήλο με το καράβι. Τα κάτασπρα σπιτάκια σε συνδυασμό με τα στενά σοκάκια γεμάτα με μαγαζιά συνθέτουν μια εικόνα κυκλαδίτικης ομορφιάς. Με το που φτάσετε στο λιμάνι μην παραλείψετε να πιείτε ένα καφέ στις ωραίες καφετέριες!!



2. Πλάκα

Για την περιοχή / Πόλεις & Χωριά



Απόσταση:


με αυτοκίνητο 4.0χλμ

Χρόνος:

09'

GPS: N36.74446818487848,
W24.423516536010766

Σημείωση: Η Πλάκα είναι η πρωτεύουσα του νησιού και διαθέτει γραφικά σοκάκια, μικρές παραδοσιακές ταβερνούλες και καφετερίες. Ωστόσο αυτό που πραγματικά προσφέρει η Πλάκα είναι η απίστευτη και μαγευτική θεά στο κόλπο της Μήλου. Ιδανικό για να απολαύσετε αυτή την θεά θα ήταν ένα δείπνο σε μια παραδοσιακή ταβέρνα!!



3. Αρχαιολογικό μουσείο Μήλου

Πολιτισμός / Μουσεία



📍 Περιοχή:
Πλάκα

📞 Επικοινωνία:
Τηλ.: (+30) 22870 21620

Απόσταση:


περπατώντας 0.2χλμ

Χρόνος:

03'

GPS: N36.74338493752628,
W24.424213910354638

Σημείωση: Το Αρχαιολογικό Μουσείο Μήλου βρίσκεται στην Πλάκα και στεγάζεται σ' ένα όμορφο νεοκλασικό κτίσμα. Μέτα τις περιήγησή σας στην Πλάκα μην παραλείψετε να το επισκεφτείτε και να θαυμάσετε από κοντά το πιστό αντίγραφο της Αφροδίτης της Μήλου!!



4. Κάστρο της Πλάκας

Πολιτισμός / Κάστρα



📍 Περιοχή:
Πλάκα

Απόσταση:

περπατώντας 0.3χλμ

Χρόνος:

03'

GPS: N36.74608443027914,
W24.421714091552758

Σημείωση: Στην κορυφή του λόφου της Πλάκας βρίσκεται το επιβλητικό Κάστρο από το οποίο μπορείτε να απολαύσετε ειδυλλιακά ηλιοβασιλέματα με υπέροχα χρώματα και πανοραμική θέα προς τον κόλπο του νησιού, καθώς και σε γειτονικά νησιά. Ο ρομαντισμός στα φόρτε του!



1. Κλήμα

Για την περιοχή / Πόλεις & Χωριά



Απόσταση:

Εκκίνηση -

Χρόνος:

-

GPS: N36.73538906750589,
W24.420512461914086

Σημείωση: Το Κλήμα είναι ένα από τα πιο γνωστά και παραδοσιακά ψαροχώρια της Μήλου με γραφικά και πολύχρωμα σπιτάκια. Είναι μια περιοχή που αξίζει να επισκεφτείτε και να φωτογραφησετε!!



2. Αρχαίο Ρωμαϊκό Θέατρο

Πολιτισμός / Αρχαιολογικοί Χώροι



Απόσταση:

με αυτοκίνητο 2.2χλμ

Χρόνος:

26'

GPS: N36.737727730723655,
W24.421220565094018

Σημείωση: Το Αρχαίο Ρωμαϊκό Θέατρο είναι κτισμένο σε περίοπτη θέση, στην πλαγιά του λόφου και έχει μαγευτική θέα προς το λιμάνι και πολύ καλή ακουστική... για ανταλλαγή όρκων αγάπης! :)



3. Σαρακίνικο

Φύση / Παραλίες



Απόσταση:

με αυτοκίνητο 5.5χλμ

Χρόνος:

13'

GPS: N36.743230186656376,
W24.4596512558594

Σημείωση: Τα ηφαιστειογενή διαβρωμένα βράχια διεισδύουν στην σμαραγδένια θάλασσα δημιουργώντας μικρές και μεγάλες σπηλιές, ενώ η έλλειψη πρασίνου, σε συνδυασμό με το λευκό χρώμα βράχων και την έντονη αντανάκλαση του φωτός, δημιουργούν ένα τοπίο που θυμίζει το φεγγάρι και μια εμπειρία αξέχαστη για εσάς που θα το επισκεφτείτε.



4. Καταδύσεις

Δραστηριότητες / Καταδύσεις

Απόσταση:

μη διαθέσιμο -

Χρόνος:

-

Σημείωση: Το Σαρακίνικο είναι ένα απίστευτο τοπίο στο οποίο προσφέρει και μαγευτικές καταδύσεις. Μια υπέροχη εμπειρία στην οποία θα ανακαλύψετε τον θαλάσσιο θησαυρό της Μήλου.



5. Ναυάγιο Μήλου

Πολιτισμός / Μνημεία & Αξιοθέατα



Απόσταση:

μη διαθέσιμο -

Χρόνος:

-

GPS: N36.74350529909824,
W24.4570763352051

Σημείωση: Ακριβώς δίπλα στο Σαρακινικό βρίσκεται το Ναυάγιο της Μήλου.



1. Πολλώνια

Για την περιοχή / Πόλεις & Χωριά



Απόσταση:

Εκκίνηση -

Χρόνος:

-

GPS: N36.76234815371499,
W24.518702769531274

Σημείωση: Η Πολλώνια είναι ένα γραφικό ψαροχώρι χτισμένο γύρω από έναν όμορφο κολπίσκο στο βορειοανατολικό άκρο του νησιού. Απο τη Πολλώνια ξεκινάνε και εκδρομικά καραβάκια για τη Σπηλιά του Παπάφραγκα - Γλαρονήσια και Κίμωλο που προσφέρουν μια μαγευτική και ξεχωριστή εμπειρία στον ταξιδιώτη!!



2. Παπάφραγκας

Φύση / Παραλίες



Απόσταση:

περπατώντας 2.2χλμ

Χρόνος:

28'

GPS: N36.75371815055684,
W24.503167414917016

Σημείωση: Ο Παπάφραγκας είναι μια παραλία στο βάθος μιας θαλάσσιας σπηλιάς, όπου μπορείτε να κολυπήσετε σε γαλαζοπράσινα νερά ανάμεσα σε γκριζόλευκα βράχια που οδηγούν στην ανοιχτή θάλασσα. Η παραλία είναι μικρής έκτασης και για να φτάσετε εκεί θα πρέπει να κατεβείτε από ένα απότομο σκάλισμα πάνω στο βράχο.



3. Το σπήλαιο του Παπάφραγκα

Φύση / Σπηλιές



Απόσταση:

περπατώντας 0.0χλμ

Χρόνος:

00'

GPS: N36.7533536,
W24.503433299999983

Σημείωση: Η επόμενη στάση του σκάφους θα είναι στο μαγευτικό Σπήλαιο Παπαφράγκα, που θα σας γεμίσει με εντυπωσιακές εικόνες και θα σας χαρίσει μερικές από τις ωραιότερες φωτογραφίες των διακοπών σας στο πανέμορφο αυτό νησί.



4. Γλαρονήσια

Πολιτισμός / Μνημεία & Αξιοθέατα



Απόσταση:

περπατώντας 2.2χλμ

Χρόνος:

27'

GPS: N36.76413592140088,
W24.486430430664086

Σημείωση: Τα γλαρονήσια είναι 4 ηφαιστειακοί βράχοι που είναι προσβάσιμοι με το σκάφος. Αξίζει να τα επισκεφτείτε και να απολαύσετε αυτή την δημιουργία της φύσης από κοντά και να κολυπήσετε στα μαγευτικά νερά τους.



5. Χωριό (Κίμωλος)

Για την περιοχή / Πόλεις & Χωριά



Απόσταση:

με αυτοκίνητο 42.5χλμ

Χρόνος:

1ω28'

GPS: N36.7929382,

W24.574732100000006

Σημείωση: Με τα εκδρομικά σκάφοι σας δίνετε η δυνατότητα να επισκεφτείτε και την Κίμωλο και να περιηγηθείτε για λίγη ώρα στα σοκάκια της και να κολυμπήσετε στις ωραίες παραλίες της!!

1. Παλιοχώρι

Για την περιοχή / Πόλεις & Χωριά



Σημείωση: Παραδοσιακές ταβέρνες με ολόφρεσκο ψάρι, θερμές πηγές και ατμίδες μέσα στη θάλασσα, μέσα σε μια πανδαισία χρωμάτων από την ηφαιστειακή παλέτα των γύρω υψωμάτων, κάνουν το Παλιοχώρι έναν πολύ ελκυστικό προορισμό.


Απόσταση:

Εκκίνηση -

Χρόνος:

-

GPS: N36.675522571604645,
W24.51853110815432



2. Κήπος

Φύση / Παραλίες



Σημείωση: Υπέροχη παραλία αλλά από εδώ θα πάρετε και το καραβάκι που θα σας μεταφέρει στο καλύτερο κατά πολλούς σημείο το νησιού! Το Κλέφτικο!

Απόσταση:

με αυτοκίνητο 14.8χλμ

Χρόνος:

24'

GPS: N36.66226994933804,
W24.430468821777367



3. Κλέφτικο

Φύση / Παραλίες



Σημείωση: Αφθεείτε στη μαγεία της φύσης! Υπάρχουν πολλές θαλάσσιες εκδρομές που περιλαμβάνουν επίσκεψη στο Κλέφτικο!


Απόσταση:

με αυτοκίνητο 21.2χλμ

Χρόνος:

40'

GPS: N36.65077102056343,
W24.333394313110375



4. Τσιγκράδο

Φύση / Παραλίες



Σημείωση: Για να απολαύσετε την όμορφη παραλία θα πρέπει να κατεβείτε από το ύψωμα μέσω ενός απότομου μονοπατιού που είναι καλυμμένο με άμμο. Η παραλία δεν είναι οργανωμένη, αλλά μπορείτε να προμηθευτείτε τα απολύτως απαραίτητα από την κοντινή παραλία της Φυριπλάκας.

Απόσταση:

με αυτοκίνητο 21.2χλμ

Χρόνος:

40'

GPS: N36.66206339690452,
W24.469178462280297



5. Φυριπλάκα

Φύση / Παραλίες



Σημείωση: Η Φυριπλάκα διαθέτει ρηχά γαλαζοπράσινα νερά, beach bar και ξαπλώστρες με ομπρέλες. Εδώ μπορείτε να απολαύσετε ένα κοκτέιλ μετά από το Τσιγκράδο και να διασκεδάσετε στα beach bar!!

Απόσταση:

περπατώντας 0.4χλμ

Χρόνος:

05'

GPS: N36.66588452720266,
W24.465659404052758

Μήλος

Πρόσβαση

Με πλοίο: Η Μήλος έχει ακτοπλοϊκή σύνδεση με τον Πειραιά. Η διάρκεια του ταξιδιού ποικίλει ανάλογα με το τύπο καραβιού. Η διάρκεια ταξιδιού με το πιο γρήγορο είναι 2 ώρες και 30' και με το πιο αργό, που περνά και από άλλα λιμάνια, είναι 7 ώρες. Η συχνότητα των δρομολογίων ποικίλει ανάλογα με τη περίοδο. Το νησί συνδέεται ακτοπλοϊκώς και με άλλα νησιά των Κυκλάδων όπως Σύρο, Φολέγανδρο, Σαντορίνη, Πάρο, Νάξο, κ.ά, αλλά και με τη Κρήτη και τη Ρόδο.

Με αεροπλάνο: Η Μήλος διαθέτει αεροδρόμιο με συχνή σύνδεση με το αεροδρόμιο Ελ.Βενιζέλος της Αθήνας. Η διάρκεια του ταξιδιού είναι 30'.

Τοπικές μετακινήσεις

Μαρίνες: Αδάμαντας: σύγχρονη προβλήτα με παροχή νερού και καυσίμων, δωρεάν ασύρματο internet, δυνατότητα για ψώνια, ποτά, πάγο κλπ., εστιατόρια, ταβέρνες, καφετέριες, λεωφορείο ή και ταξί για περιηγήσεις στη στεριά, καθώς και δυνατότητα πρόσβασης σε υπηρεσίες υγείας (αγροτικό ιατρείο).

Χρήσιμα τηλέφωνα

Υπηρεσίες Υγείας

Κέντρο Υγείας: (+30) 22870 22700, 22701

Αγροτικό Ιατρείο Αδάμαντα: (+30) 22870 21755

Δήμος

Δήμος Μήλου: (+30) 22873 60100

Αστυνομικές αρχές

Αστυνομικό Τμήμα: (+30) 22870 21204

Τουριστική Αστυνομία: (+30) 22870 21378

Λιμενικές αρχές

Λιμεναρχείο Μήλου: (+30) 22870 22100

Μετακινήσεις

Αεροδρόμιο Μήλου: (+30) 22870 22381

Ταξί στον Αδάμαντα: (+30) 22870 22219

Ταξί στην Τριοβάσαλου: (+30) 22870 21306

Άλλα

Τουριστικές Πληροφορίες: (+30) 22870 22445

Χρήσιμες πληροφορίες

1. Η Μήλος είναι ένα νησί που ιδανικός τρόπος να την εξερευνήσετε είναι με δικό σας σκάφος. Έτσι θα έχετε τη δυνατότητα να επισκεφθείτε ανέγγιχτες παραλίες όπως και να προσεγγίσετε και άλλα κοντινά νησιά των Κυκλάδων.



Κίμωλος

Πρόσβαση

Με πλοίο: Το νησί της Κιμώλου συνδέεται ακτοπολιτικά με τα λιμάνια του Πειραιά, της Σύρου και της Μήλου κάνοντας ενδιάμεσες στάσεις και σε άλλα νησιά. Το ταξίδι από το λιμάνι του Πειραιά διαρκεί περίπου επτά με οκτώ ώρες, ενώ από τη Σύρο γύρω στις τέσσερις ώρες και από τη Μήλο ακόμα λιγότερο φτάνοντας τα 10-25 λεπτά.

Με αεροπλάνο: Μπορείτε να ταξιδέψετε αεροπορικά μέχρι το αεροδρόμιο της Μήλου και από εκεί να μεταβείτε στην Κίμωλο. Η πτήση από την Αθήνα διαρκεί περίπου 30 λεπτά. Για να ταξιδέψετε προς Κίμωλο πρέπει να μεταβείτε στο λιμάνι Απολλώνια χρησιμοποιώντας ταξί ή κάποιο ιδιωτικό μέσο.
Τηλ. Αεροδρομίου: (+30) 22870 22090

Χρήσιμα τηλέφωνα

Υπηρεσίες Υγείας

Κέντρο Άμεσης Βοήθειας: 166

Αγροτικό Ιατρείο Κιμώλου: (+30) 22870 51222

Δήμος

Δημαρχείο Κιμώλου: (+30) 22870 51218

Αστυνομικές αρχές

Άμεση Δράση: 100

Αστυνομικό Τμήμα Κιμώλου: (+30) 22870 51205

Λιμενικές αρχές

Λιμεναρχείο Κιμώλου: (+30) 22870 22360, 51071

Πυροσβεστική, δασαρχία

Άμεση Επέμβαση Πυροσβεστικής: 199

Μετακινήσεις

Λεωφορείο: (+30) 6973700033

Ταξί: (+30) 6945464093, 22870 51552