




WONDERGREECE

4 μέρες Σαντορίνη


Ημέρες Ταξιδιού 4

Από: Christina Koraki


Μέρα 1

1. Φηρά 
Για την περιοχή/Πόλεις & Χωριά
2. Ορθόδοξος Καθεδρικός Ναός της Υπαπαντής
Πολιτισμός/Εκκλησίες & Μοναστήρια
3. Μουσείο Προϊστορικής Θήρας
Πολιτισμός/Μουσεία
4. Φηροστεφάνι
Για την περιοχή/Πόλεις & Χωριά
5. Καθολικός Καθεδρικός Ναός
Πολιτισμός/Εκκλησίες & Μοναστήρια
6. Ημεροβίγλι
Για την περιοχή/Πόλεις & Χωριά
7. Κάστρο του Σκάρου
Πολιτισμός/Κάστρα


Μέρα 2

1. Φοινικιά 
Για την περιοχή/Πόλεις & Χωριά
2. Αμμούδι
Φύση/Παραλίες
3. Οία
Για την περιοχή/Πόλεις & Χωριά
4. Κάστρο του Αγίου Νικολάου
Πολιτισμός/Κάστρα

Μέρα 3

1. Εμπορείο ή Νημποριός 
Για την περιοχή/Πόλεις & Χωριά
2. Κάστρο του Εμπορείου ή Νημποριού
Πολιτισμός/Κάστρα
3. Αρχαιολογική Περιοχή Ακρωτηρίου
Πολιτισμός/Αρχαιολογικοί Χώροι
4. Βλυχάδα
Φύση/Παραλίες
5. Φάρος
Πολιτισμός/Μνημεία & Αξιοθέατα

Μέρα 4

1. Παλαιά & Νέα Καμένη 
Φύση/Ηφαίστεια
2. Κόκκινη παραλία
Φύση/Παραλίες
3. Άσπρη παραλία
Φύση/Παραλίες
4. Πύργος
Για την περιοχή/Πόλεις & Χωριά

5. Κάστρο του Πύργου
Πολιτισμός/Κάστρα
6. Ιερός Ναός Αγίας Τριάδος
Πολιτισμός/Εκκλησίες & Μοναστήρια
7. Θεοτοκάκι
Πολιτισμός/Εκκλησίες & Μοναστήρια



1. Φηρά

Για την περιοχή / Πόλεις & Χωριά



Απόσταση:

Εκκίνηση -

Χρόνος:

-

GPS: N36.42000000000001,
W25.43166670000005

Σημείωση: Ξεκινήστε από την πρωτεύουσα του νησιού! Ανηφορίστε το πλακόστρωτο μονοπάτι μέχρι το Ημεροβίγλι και απολαύστε τη θέα στην καλντέρα, το ηφαίστειο και το Κάστρο του Σκάρου.



2. Ορθόδοξος Καθεδρικός Ναός της Υπαπαντής

Πολιτισμός / Εκκλησίες & Μοναστήρια



Περιοχή:
Φηρά

Απόσταση:

περπατώντας 0.5χλμ

Χρόνος:

06'

GPS: N36.41726810000001,
W25.43173543439343



3. Μουσείο Προϊστορικής Θήρας

Πολιτισμός / Μουσεία



Περιοχή:
Φηρά

Επικοινωνία:

Τηλ.: (+30) 22860 23217

Απόσταση:

περπατώντας 0.3χλμ

Χρόνος:

03'

GPS: N36.41661125512215,
W25.432529956622375



4. Φηροστεφάνι

Για την περιοχή / Πόλεις & Χωριά



Απόσταση:

περπατώντας 1.1χλμ

Χρόνος:

12'

GPS: N36.42466186942514,
W25.428791371936086



5. Καθολικός Καθεδρικός Ναός

Πολιτισμός / Εκκλησίες & Μοναστήρια



Περιοχή:
Φηρά

Απόσταση:

περπατώντας 0.6χλμ

Χρόνος:

07'

GPS: N36.420542211579075,
W25.43058018252566



6. Ημεροβίγλι

Για την περιοχή / Πόλεις & Χωριά



Απόσταση:

περπατώντας 1.8χλμ

Χρόνος:

20'

GPS: N36.4327707,
W25.42280740000001



7. Κάστρο του Σκάρου

Πολιτισμός / Κάστρα



📍 Περιοχή:
Ημεροβίγλι

Απόσταση:

περπατώντας 0.7χλμ

Χρόνος:

07'

GPS: N36.43260198164928,
W25.418456597778345



1. Φοινικιά

Για την περιοχή / Πόλεις & Χωριά



Απόσταση:

Εκκίνηση -

Χρόνος:

-

GPS: N36.46401591774032,
W25.393479867431665

Σημείωση: Ένα από τα αυθεντικότερα χωριά του νησιού! Ολάνθιστες αυλές, υπόσκαφα σπίτια και κánaβες (οινοποιεία).



2. Αμμούδι

Φύση / Παραλίες



Απόσταση:

με αυτοκίνητο 3.3χλμ

Χρόνος:

08΄

GPS: N36.45804479712807,
W25.372108026001

Σημείωση: Κολύμπι στο εσωτερικό της καλντέρας και βουτιές από το βράχο του Αγ. Νικολάου. Εδώ θα απολαύσετε και το φαγητό σας δίπλα στη θάλασσα!



3. Οία

Για την περιοχή / Πόλεις & Χωριά



Απόσταση:

περπατώντας 0.6χλμ

Χρόνος:

06΄

GPS: N36.4618199,
W25.37531009999998

Σημείωση: Όσες βόλτες και να κάνετε, δύσκολα την χορταίνεις την Οία. Κάθε στενάκι της και μια ξεχωριστή εικόνα.



4. Κάστρο του Αγίου Νικολάου

Πολιτισμός / Κάστρα



📍 Περιοχή:
Οία

Απόσταση:

περπατώντας 0.6χλμ

Χρόνος:

06΄

GPS: N36.45949447561058,
W25.372108026001

Σημείωση: Το καλύτερο και πιο γνωστό σημείο για να απολαύσετε το πολυφωτογραφημένο ηλιοβασίλεμα της Οίας!



1. Εμπορείο ή Νημποριός

Για την περιοχή / Πόλεις & Χωριά



Απόσταση:

Εκκίνηση -

Χρόνος:

-

GPS: N36.35819348444029,
W25.44480661914065



2. Κάστρο του Εμπορείου ή Νημποριού

Πολιτισμός / Κάστρα



 Περιοχή:
Εμπορείο

Απόσταση:

με αυτοκίνητο 9.7χλμ

Χρόνος:

18'

GPS: N36.357467702842825,
W25.44626574084475



3. Αρχαιολογική Περιοχή Ακρωτηρίου

Πολιτισμός / Αρχαιολογικοί Χώροι



 Περιοχή:
Ακρωτήρι

 Επικοινωνία:

Τηλ.: (+30) 22860 81939

Απόσταση:

με αυτοκίνητο 6.6χλμ

Χρόνος:

11'

GPS: N36.35120376097702,
W25.403414385583346



4. Βλυχάδα

Φύση / Παραλίες



Απόσταση:

με αυτοκίνητο 8.0χλμ

Χρόνος:

13'

GPS: N36.33849129723064,
W25.432232423278833



5. Φάρος

Πολιτισμός / Μνημεία & Αξιοθέατα



 Περιοχή:
Ακρωτήρι

Απόσταση:

με αυτοκίνητο 9.7χλμ

Χρόνος:

17'

GPS: N36.35770963079397,
W25.356486840698267



1. Παλαιά & Νέα Καμένη

Φύση / Ηφαίστεια



Απόσταση:

Εκκίνηση -

Χρόνος:

-

GPS: N36.403385968960514,
W25.396741433593775

Σημείωση: Τα караβάκια για το ηφαίστειο ξεκινούν από το παλιό λιμάνι των Φηρών είτε από το λιμάνι του Αθινιού.



2. Κόκκινη παραλία

Φύση / Παραλίες



Απόσταση:

μη διαθέσιμο -

Χρόνος:

-

GPS: N36.348515840035596,
W25.394681497070337

Σημείωση: Επιλέξτε το караβάκι που η εκδρομή του στο ηφαίστειο περιλαμβάνει τα Θερμά λουτρά, την Κόκκινη παραλία και την Άσπρη παραλία.



3. Άσπρη παραλία

Φύση / Παραλίες



Απόσταση:

με αυτοκίνητο 9.7χλμ

Χρόνος:

17'

GPS: N36.35050331160279,
W25.38266520068362



4. Πύργος

Για την περιοχή / Πόλεις & Χωριά



Απόσταση:

με αυτοκίνητο 10.6χλμ

Χρόνος:

18'

GPS: N36.38272783183575,
W25.449613137695337

Σημείωση: Απογευματινός περίπατος στον Πύργο! Θέα σε όλο το νησί και τον ήλιο να δύει μπροστά σας!



5. Κάστρο του Πύργου

Πολιτισμός / Κάστρα



Περιοχή:
Πύργος

Απόσταση:

περπατώντας 0.3χλμ

Χρόνος:

03'

GPS: N36.3821059298901,
W25.450428529235865



6. Ιερός Ναός Αγίας Τριάδος

Πολιτισμός / Εκκλησίες & Μοναστήρια



📍 Περιοχή:
Πύργος

Απόσταση:

περπατώντας 0.0χλμ

Χρόνος:

00΄

GPS: N36.38203682936692,
W25.45077185198977



7. Θεοτοκάκι

Πολιτισμός / Εκκλησίες & Μοναστήρια



📍 Περιοχή:
Πύργος

Απόσταση:

περπατώντας 0.2χλμ

Χρόνος:

03΄

GPS: N36.38302150602568,
W25.451404853317285

Σαντορίνη (Θήρα)

Πρόσβαση

Με πλοίο: Η Σαντορίνη έχει καθημερινή ακτοπλοϊκή σύνδεση με το Πειραιά με πλοία που προσεγγίζουν το νησί σε 8 ώρες περίπου, αλλά και ταχύπλοα κλειστού τύπου που πραγματοποιούν το ταξίδι σε περίπου 5 ώρες. Η συχνότητα των δρομολογίων ποικίλει ανάλογα με την εποχή.

Με αεροπλάνο: Στη Σαντορίνη υπάρχει επίσης αεροδρόμιο που δέχεται καθημερινά πτήσεις τόσο από την Αθήνα και τη Θεσσαλονίκη, αλλά και από το εξωτερικό. Η συχνότητα των πτήσεων ποικίλει ανάλογα με την εποχή.

Αεροδρόμιο Σαντορίνης: (+30) 22860 28400

Τοπικές μετακινήσεις

Για τις μετακινήσεις στο νησί μπορείτε να χρησιμοποιήσετε τα τοπικά λεωφορεία που μέσω συχνών δρομολογίων, συνδέουν τα Φηρά με τα υπόλοιπα χωριά και σημεία ιδιαίτερου ενδιαφέροντος. Στο νησί θα βρείτε επίσης πολλές επιλογές για να ενοικιάσετε αυτοκίνητο, μηχανάκι ή ATV.

Μαρίνες: Για όσους επισκέπτονται τη Σαντορίνη με σκάφος, η πιο οργανωμένη μαρίνα είναι αυτή της Βλυχάδας, όπου μπορούν να ανεφοδιαστούν με καύσιμα και νερό. Άλλες επιλογές είναι η Αρμένη κάτω από την Οία, το Αμμούδι και στη Θηρασιά ο Κόρφος και η Ρήβα.

Χρήσιμα τηλέφωνα

Υπηρεσίες Υγείας

Κέντρο Υγείας (Φηρά): (+30) 22860 22237

Πρώτες Βοήθειες (Εμπορείο): (+30) 22860 81222

Πρώτες Βοήθειες (Καμάρι): (+30) 22860 31175

Πρώτες Βοήθειες (Οία): (+30) 22860 71227

Πρώτες Βοήθειες (Πύργος): (+30) 22860 31207

Πρώτες Βοήθειες (Θηρασιά): (+30) 22860 29144

Δήμος

Δήμος Θήρας: (+30) 22863 60100

Κοινότητα Οίας: (+30) 22860 71228

Αστυνομικές αρχές

Αστυνομία (Φηρά): (+30) 22860 22649

Λιμενικές αρχές

Λιμεναρχείο: (+30) 22860 22239

Πυροσβεστική

Πυροσβεστική: (+30) 22860 33199

Μετακινήσεις

Αεροδρόμιο Σαντορίνης: (+30) 22860 28400

ΚΤΕΛ Σαντορίνης: (+30) 22860 25404

Ραδιοταξί Σαντορίνης: (+30) 22860 22555

Άλλα

Φαρμακείο (Φηρά): (+30) 22860 22700

(Φηρά): (+30) 22860 23444

(Φηρά): (+30) 22860 25310

Φαρμακείο (Οία): (+30) 22860 71464

Φαρμακείο (Καμάρι): (+30) 22860 32440

Φαρμακείο (Μεσαριά): (+30) 22860 32566

Δήμος Θήρας (Γραφείο Πολιτικών Γάμων): (+30) 22860 28094

Τελεφερίκ (Φηρά): (+30) 22860 22977