



WONDERGREECE

## **μμμ...μανιτάρια στο Πήλιο**


Ημέρες Ταξιδιού 3

*Θα πάμε στο βουνό των Κενταύρων για να μαζέψουμε μανιτάρια και  
ωραίες εικόνες!*


Από: Christina Koraki




## Μέρα 1

1. Καλά Νερά   
Φύση/Παραλίες
2. Μουτζούρης  
Πολιτισμός/Μνημεία & Αξιοθέατα
3. Μηλιές  
Για την περιοχή/Πόλεις & Χωριά

## Μέρα 2

1. Πήλιο   
Φύση/Βουνά
2. Μηλιές  
Για την περιοχή/Πόλεις & Χωριά
3. Πορταριά  
Για την περιοχή/Πόλεις & Χωριά

## Μέρα 3

1. Βόλος   
Για την περιοχή/Πόλεις & Χωριά
2. Δρυόδασος Κουρί  
Φύση/Δάση



## 1. Καλά Νερά

Φύση / Παραλίες



**Απόσταση:**

[Εκκίνηση](#) -

**Χρόνος:**

-

GPS: N39.30473013126192,  
W23.121570589965813

**Σημείωση:** Καιρού επιτρέποντος μπορεί να κάνουμε και ένα μπάνιο πριν ανηφορίσουμε



## 2. Μουτζούρης

Πολιτισμός / Μνημεία & Αξιοθέατα



 Περιοχή:  
Άνω Λεχώνια

 Επικοινωνία:  
Τηλ.: (+30) 24210 28555

**Απόσταση:**

[με αυτοκίνητο](#) 7.8χλμ

**Χρόνος:**

11'

GPS: N39.32690816630104,  
W23.053962638623034

**Σημείωση:** Να μάθω εάν λειτουργεί τον Οκτώβρη και το ωράριο, Τηλ.: ( 30) 24210 28555



## 3. Μηλιές

Για την περιοχή / Πόλεις & Χωριά



**Απόσταση:**

[με αυτοκίνητο](#) 16.0χλμ

**Χρόνος:**

22'

GPS: N39.3280792,  
W23.150621699999988

**Σημείωση:** Εάν φτάσουμε νωρίς να περπατήσουμε μέχρι τη Σπηλιά του Κένταυρου



## 1. Πήλιο

Φύση / Βουνά



**Απόσταση:**

Εκκίνηση -

**Χρόνος:**

-

GPS: N39.44469663723554,  
W23.04887329101564

**Σημείωση:** Πεζοπορούμε στα καλντερίμια του Πηλίου, εντοπίζουμε και φωτογραφίζουμε τα αμέτρητα διαφορετικά είδη μανιταριών!



## 2. Μηλιές

Για την περιοχή / Πόλεις & Χωριά



**Απόσταση:**

με αυτοκίνητο 49.9χλμ

**Χρόνος:**

1ω22'

GPS: N39.3280792,  
W23.150621699999988



## 3. Πορταριά

Για την περιοχή / Πόλεις & Χωριά



**Απόσταση:**

με αυτοκίνητο 30.2χλμ

**Χρόνος:**

51'

GPS: N39.3897164,  
W22.99822530000006

**Σημείωση:** Για διανυκτέρευση θα πάμε στη γραφική Πορταριά για να ξεπνήσουμε με θέα τον Παγασητικό!



## 1. Βόλος

Για την περιοχή / Πόλεις & Χωριά



**Απόσταση:**

Εκκίνηση -

**Χρόνος:**

-

GPS: N39.3621896,  
W22.942158999999947

**Σημείωση:** Να ρωτήσω που είναι αυτός ο καλός ο φούρνος που μου έλεγαν στο Βόλο για να πάρω τα απαραίτητα για το πικ νικ



## 2. Δρυόδασος Κουρί

Φύση / Δάση



**Απόσταση:**

με αυτοκίνητο 34.1χλμ

**Χρόνος:**

41'

GPS: N39.19324712752621,  
W22.73926713916012

## N. Μαγνησίας

### Πρόσβαση

**Με αυτοκίνητο:** Ο νομός Μαγνησίας και η πρωτεύουσα του νομού, ο Βόλος, έχουν εύκολη οδική πρόσβαση, με το Βόλο να απέχει από την Αθήνα 320 χλμ., 208χλμ. από την Θεσσαλονίκη και 240χλμ. από τα Ιωάννινα.

**Με λεωφορείο:** Ο νομός Μαγνησίας και ο Βόλος έχουν συχνή σύνδεση με υπεραστικά λεωφορεία με την Αθήνα και τη Θεσσαλονίκη καθώς και τις πρωτεύουσες των γύρω νομών όπως η Λάρισα, τα Τρίκαλα, τα Ιωάννινα, το Αγρίνιο, τη Λαμία, τη Πάτρα την Κοζάνη κ.α. Λεωφορεία συνδέουν επίσης τον Βόλο με τις πόλεις και τα χωριά του νομού όπως του Αλμυρού, του Πηλίου και του Βελεστίου.

Σταθμός Βόλου: (+30) 24210 33254, 25527, 8001135555

Σταθμός Αλμυρού: (+30) 24220 23733

Δρομολόγια: [www.ktelvolou.gr](http://www.ktelvolou.gr)

**Με τρένο:** Ο Βόλος αποτελεί σταθμός του σιδηροδρομικού δικτύου με το δρομολόγιο τόσο από την Αθήνα όσο και από την Θεσσαλονίκη να πραγματοποιεί στάση και αλλαγή στη Λάρισα και έπειτα να προσεγγίζει το Βόλο. Σε περίπτωση άμεσης ανταπόκρισης στη Λάρισα το ταξίδι διαρκεί 5 ώρες από την Αθήνα και 2.15 ώρες από την Θεσσαλονίκη.

Σιδηροδρομικός σταθμός Βόλου: (+30) 24210 24056

Δρομολόγια: [www.trainose.gr](http://www.trainose.gr)

**Με πλοίο:** Το λιμάνι του Βόλου αποτελεί βασικό κόμβο σύνδεσης της Μαγνησίας και της κεντρικής Ελλάδας με τα νησιά των Σποράδων (Σκιάθο, Σκόπελο, Αλόνησο). Η συχνότητα των δρομολογίων ποικίλει ανάλογα με την εποχή.

Ανάλογα τον τύπο πλοίου το ταξίδι διαρκεί:

Βόλος-Σκιάθος: 1 ώρα & 45΄.

Βόλος-Γλώσσα (Σκόπελος): 2 ώρες & 15΄.

Βόλος-Σκόπελος: 2 ώρες & 55΄.

Βόλος-Αλόνησος: 3 ώρες & 30΄.

**Με αεροπλάνο:** Ο νομός Μαγνησίας μέσω του αεροδρομίου Νέας Αγχιάλου, κοντά στον Αλμυρό, συνδέεται με τη Νυρεμβέργη (Γερμανία), το Σαρλερουά (Βρυξέλες), το Άμστερνταμ (Ολλανδία) και τη Βιέννη (Αυστρία). Η συχνότητα των δρομολογίων ποικίλει ανάλογα με την εποχή.

Αεροδρόμιο Νέας Αγχιάλου

Τηλ.: (+30) 24280 76886

[www.newanchialosairport.gr/](http://www.newanchialosairport.gr/)

### Τοπικές μετακινήσεις

**Μαρίνες:** Αν επισκέπτεστε το νομό Μαγνησίας με σκάφος μπορείτε να δέσετε στην κεντρική προβλήτα του Βόλου όπου μπορείτε να ανεφοδιαστείτε νερό, ρεύμα και καύσιμα.

### Χρήσιμα τηλέφωνα

#### Υπηρεσίες Υγείας

Νοσοκομείο Βόλου : (+30) 24210 94200-20, 36870

Κέντρο Υγείας Αλμυρού: (+30) 24220 22222

Κέντρο Υγείας Ζαγοράς: (+30) 24260 22222, 22979

Κέντρο Υγείας Βελεστίου: (+30) 24250 22222, 23113

#### Δήμος

Δήμος Βόλου: (+30) 24210 92100

Δήμος Αλμυρού: (+30) 24220 21377

#### Αστυνομικές αρχές

Αστυνομία Βόλου: (+30) 24210 76920

Τροχαία Βόλου: (+30) 24210 76968

Τουριστική Αστυνομία Βόλου: (+30) 24210 76987

Αστυνομία Αλμυρού: (+30) 24220 23333

Τροχαία Αλμυρού: (+30) 24220 21275

#### **Λιμενικές αρχές**

Λιμεναρχείο Βόλου: (+30) 24210 38888, 28888

Λιμενική Αστυνομία: (+30) 24210 38888

#### **Πυροσβεστική, δασαρχεία**

Πυροσβεστική Βόλου: (+30) 24210 38045

Πυροσβεστική Αλμυρού: (+30) 24220 26198

#### **Μετακινήσεις**

ΚΤΕΛ Βόλου: (+30) 24210 33254

ΚΤΕΛ Αλμυρού: (+30) 24220 23733

Ταξί Βόλου: (+30) 24210 27777

Δρομολόγια τραίνων: (+30) 24210 24056

Αεροδρόμιο Νέας Αγχιάλου: (+30) 24280 76886

#### **Άλλα**

Κέντρο Τουριστικής Πληροφόρησης: (+30) 24210 30940

Χιονοδρομικό κέντρο Πηλίου: (+30) 24280 73719