



WONDERGREECE

Παραθαλάσσιο Πεταλίδι Μεσσηνίας

Ημέρες Ταξιδιού 3

Ένα τριήμερο με πανέμορφες αμμουδιές, πεζοπορίες, μαγικά κάστρα και αρχαίους πολιτισμούς συνδυασμένο με διαμονή στις παραδοσιακές πετρόκτιστες κατοικίες Moorea Houses.

Από: Christina Koraki

Μέρα 1

1. Moorea - Christina & Gabriella Houses
Διαμονή
2. Αρχαία Μεσσήνη
Πολιτισμός/Αρχαιολογικοί Χώροι
3. Αρχαιολογικό Μουσείο Αρχαίας
Μεσσήνης
Πολιτισμός/Μουσεία
4. Παμισός
Φύση/Ποτάμια
5. Αρχαιολογικό Μουσείο Καλαμάτας
Πολιτισμός/Μουσεία
6. Τζανέ
Φύση/Παραλίες
7. Moorea - Christina & Gabriella Houses
Διαμονή



Μέρα 2

1. Moorea - Christina & Gabriella Houses
Διαμονή
2. Κάστρο Πύλου (Νιόκαστρο)
Πολιτισμός/Κάστρα
3. Βοϊδοκοιλία
Φύση/Παραλίες
4. Κάστρο Μεθώνης
Πολιτισμός/Κάστρα
5. Πολυλίμνιο
Φύση/Καταρράκτες
6. Moorea - Christina & Gabriella Houses
Διαμονή



Μέρα 3

1. Moorea - Christina & Gabriella Houses
Διαμονή
2. Βραχάκια
Φύση/Παραλίες
3. Κάστρο Κορώνης
Πολιτισμός/Κάστρα
4. Κορώνη
Φύση/Παραλίες





1. Moorea - Christina & Gabriella Houses

Διαμονή

Απόσταση:

[Εκκίνηση](#) -

Χρόνος:

-

GPS: N36.960132529625945,
W21.927522284130873

Σημείωση: Φτάνοντας στο Πεταλίδι, θα συναντήσετε τη χαρακτηριστική ομορφιά του μεσογειακού παραθαλάσσιου χωριού με τους ελαιώνες και τις συκιές να δίνουν μία ξεχωριστή γοητεία.



2. Αρχαία Μεσσήνη

Πολιτισμός / Αρχαιολογικοί Χώροι

Απόσταση:

[με αυτοκίνητο](#) 38.3χλμ

Χρόνος:

46'

GPS: N37.17531525140723,
W21.920112358789083

Σημείωση: Πώς ζούσε ένας κάτοικος στην Αρχαία Μεσσήνη; Ποιές ήταν οι βόλτες του; Ποια κτήρια αντίκριζε όταν έβγαινε από το σπίτι του; Αυτά θα νιώσει κανείς όταν επισκεφθεί την αρχαία Μεσσήνη. Πραγματικά πρόκειται για αίσθηση, όχι για απλή οπτική εντύπωση.



3. Αρχαιολογικό Μουσείο Αρχαίας Μεσσήνης

Πολιτισμός / Μουσεία

Περιοχή:

Αρχαία Μεσσήνη (Μαυρομμάτι)

Επικοινωνία:

T: (+30) 27240 51201, 51046

Απόσταση:

[με αυτοκίνητο](#) 1.0χλμ

Χρόνος:

10'

GPS: N37.18152235244687,
W21.917387528419567



4. Παμισός

Φύση / Ποτάμια

Απόσταση:

[με αυτοκίνητο](#) 22.0χλμ

Χρόνος:

28'

GPS: N37.049820371130465,
W22.020174419665523

Σημείωση: Περιπατήστε στα όμορφα μονοπάτια παράλληλα με τον ποταμό και απολαύστε τη γαλήνη που προσφέρουν τα ήσυχα νερά του.



5. Αρχαιολογικό Μουσείο Καλαμάτας

Πολιτισμός / Μουσεία



Περιοχή:
Καλαμάτα

Απόσταση:

με αυτοκίνητο 9.9χλμ

Χρόνος:

15΄

GPS: N37.04371431824535,
W22.113370017057832

Σημείωση: Το κτίριο του Μουσείου βρίσκεται στη καρδιά του ιστορικού κέντρου της Καλαμάτας, εκεί όπου παλιά βρισκόταν η Δημοτική Αγορά της πόλης, που κατακλυζόταν καθημερινά από το πολύβουο πλήθος των εμπόρων και των πελατών της.

6. Τζανέ

Φύση / Παραλίες



Απόσταση:

με αυτοκίνητο 26.6χλμ

Χρόνος:

33΄

GPS: N36.972419708011074,
W21.927294448858675

Σημείωση: Στην παραλία του Τζανέ θα συναντήσετε κατάξανθη άμμο, αλλά και ψιλό βότσαλο. Στην ακτή θα βρείτε ντουζιέρες και αποδυτήρια καθώς και ομπρέλες με ξαπλώστρες.



7. Moorea - Christina & Gabriella Houses

Διαμονή



Απόσταση:

με αυτοκίνητο 2.3χλμ

Χρόνος:

28΄

GPS: N36.960132529625945,
W21.927522284130873



1. Moorea - Christina & Gabriella Houses

Διαμονή

Απόσταση:

Εκκίνηση: -

Χρόνος:

-

GPS: N36.960132529625945,
W21.927522284130873



2. Κάστρο Πύλου (Νιόκαστρο)

Πολιτισμός / Κάστρα

Απόσταση:

με αυτοκίνητο 35.5χλμ

Χρόνος:

42'

GPS: N36.91205478555123,
W21.690800391757193

Σημείωση: Κοντά στην είσοδο του λιμανιού της Πύλου βρίσκεται το Νιόκαστρο, ή αλλιώς Νέο Ναβαρίνο, το οποίο στέκεται ως άγρυπνος φρουρός προφυλάσσοντας την περιοχή από την ευάλωτη πλευρά της θάλασσας.



3. Βοϊδοκοιλία

Φύση / Παραλίες

Απόσταση:


με αυτοκίνητο 35.5χλμ

Χρόνος:

42'

GPS: N36.96315274205683,
W21.66263282933346

Σημείωση: Το καμάρι της περιοχής, η παραλία της Μεσσηνίας που κερδίζει τα βλέμματα και την προσοχή των επισκεπτών που έρχονται από κάθε γωνιά της γης. Ένας κόλπος - έργο τέχνης της φύσης, με κάτασπρη άμμο σαν πούδρα και μοναδικά νερά, θα κάνει την επίσκεψή σας εκεί εμπειρία ζωής που θα κουβαλάτε για πάντα μαζί σας!



4. Κάστρο Μεθώνης

Πολιτισμός / Κάστρα

Απόσταση:

με αυτοκίνητο 27.9χλμ

Χρόνος:

39'

GPS: N36.81495495889459,
W21.704520813214117

Σημείωση: Ένα από τα καλύτερα κάστρα στην Ελλάδα. Μπαίνοντας, καταλαβαίνεις ότι κάτι πολύ καλό θα δεις! Όσο προχωράς, διαπιστώνεις ότι πρόκειται για ένα πολύ μεγάλο και εντυπωσιακό κάστρο. Εκεί που πραγματικά μαγεύεσαι, είναι όταν φτάνεις κοντά στο μπούρτζι. Το εσωτερικό του μπούρτζι είναι εντυπωσιακό. Απίστευτη θέα, απίστευτη αίσθηση! Είτε μικροί είτε μεγάλοι μέσα στο κάστρο θα νιώσετε σαν ιππότες, πριγκίπισσες και ήρωες της εποχής.



5. Πολυλίμνιο

Φύση / Καταρράκτες



Απόσταση:

με αυτοκίνητο 34.5χλμ

Χρόνος:

44'

GPS: N36.990357264062624,
W21.8625692154053

Σημείωση: Ένα μαγευτικό τοπίο μέσα στο πράσινο και στα τρεχούμενα νερά. Πολύ ωραίος προορισμός για περπάτημα αλλά και για κολύμπι και τρελές βουτιές στα νερά των λιμνών που σχηματίζονται από τους καταρράκτες. Η διαδρομή είναι σχετικά εύκολη και φιλική προς οικογένειες με μικρότερα παιδιά. Η ανάβαση είναι λίγο κουραστική αλλά είναι μόνο λίγα μέτρα οπότε, μη σας φοβίζει. Αυτά που θα δείτε θα σας αποζημιώσουν!



6. Moorea - Christina & Gabriella Houses

Διαμονή



Απόσταση:

με αυτοκίνητο 16.3χλμ

Χρόνος:

23'

GPS: N36.960132529625945,
W21.927522284130873



1. Moorea - Christina & Gabriella Houses

Διαμονή

Απόσταση:

Εκκίνηση -

Χρόνος:

-

GPS: N36.960132529625945,
W21.927522284130873

Σημείωση: Τελευταία μέρα μη ξεχάσετε να προμηθευτείτε τα πεντανόστιμα σύκα της περιοχής!

2. Βραχάκια

Φύση / Παραλίες

Σημείωση: Λίγα χιλιόμετρα από το Πεταλίδι, όσοι προτιμούν μια ήσυχη μέρα στη θάλασσα, θα βρουν την παραλία Βραχάκια όπου θα απολαύσουν τις βουτιές τους στα πεντακάθαρα νερά του Μεσσηνιακού Κόλπου. Στην παραλία θα βρείτε σκιά για να αποφύγετε τον καυτό καλοκαιρινό ήλιο τις πιο ζεστές ώρες της ημέρας.


Απόσταση:

περπατώντας 1.4χλμ

Χρόνος:

17'

GPS: N36.95046166168441,
W21.934453112225356



3. Κάστρο Κορώνης

Πολιτισμός / Κάστρα

Σημείωση: Αξίζει μια βόλτα που να ξεκινάει από το λιμανάκι της Κορώνης, να διασχίζει το κάστρο και να καταλήγει στην παραλία της Κορώνης. Κάτω από το κάστρο βρίσκεται και η πανέμορφη εκκλησιά της Παναγίας της Ελεήστριας με καταπληκτική θεά.


Απόσταση:

με αυτοκίνητο 23.0χλμ

Χρόνος:

30'

GPS: N36.794786516663265,
W21.962206694473252



4. Κορώνη

Φύση / Παραλίες

Σημείωση: Η παραλία της Κορώνης, γνωστή ως Ζάγκα βρίσκεται ακριβώς κάτω από το κάστρο της Κορώνης. Πρόκειται για μια μεγάλη οργανωμένη παραλία με άμμο, που εκτείνεται σε μήκος εκατοντάδων μέτρων. Εκεί, θα βρείτε αρκετά καφέ, ταβέρνες, καθώς και ξαπλώστρες (σε ένα μέρος της παραλίας) για την άνετη παραμονή σας στην παραλία.

Απόσταση:

με αυτοκίνητο 22.9χλμ

Χρόνος:

30'

GPS: N36.79596569101235,
W21.961643430580125

N. Μεσσηνίας

Πρόσβαση

Με αυτοκίνητο: Στα νότια της Πελοποννήσου βρίσκεται ο νομός Μεσσηνίας με πρωτεύουσα την Καλαμάτα. Οι νομοί Αρκαδίας, Λακωνίας και Ηλείας τον περιβάλλουν. Η απόσταση από την Αθήνα είναι περίπου 240χλμ. και από τη Θεσσαλονίκη 690χλμ. Η Πάτρα απέχει 215χλμ., από τον Πύργο 120χλμ., από την Τρίπολη 85χλμ. και από τη Σπάρτη 60χλμ. το ταξίδι σας με αυτοκίνητο θα είναι σχετικά άνετο καθώς το οδικό δίκτυο είναι σε αρκετά καλή κατάσταση.

Με λεωφορείο: Είναι δυνατή και η μετακίνησή σας με λεωφορείο καθώς το Κτελ Μεσσηνίας εκτελεί δρομολόγια από και προς μεγάλες πόλεις της Πελοποννήσου καθώς και με την Αθήνα και τη Θεσσαλονίκη ενώ μπορείτε να το χρησιμοποιήσετε και για τις μετακινήσεις σας εντός του νομού.

Κτελ Μεσσηνίας: (+30) 27210 28581

Κτελ Αθηνών: (+30) 210 5120887

www.ktelmessinias.gr

Με αεροπλάνο: Αν τα οδικά ταξίδια σας κουράζουν η Καλαμάτα διαθέτει και αεροδρόμιο το οποίο συνδέεται με τα αεροδρόμια Θεσσαλονίκης, Ηρακλείου και κάποιες φορές της Ρόδου και οι πτήσεις ποικίλουν αναλόγως την εποχή.

T: (+30) 27210 69696-7

Με τρένο: Και η σιδηροδρομική σύνδεση του νομού με την Αθήνα είναι εφικτή. Το δρομολόγιο γίνεται μέσω Πάτρας ενώ μέσα στο νομό υπάρχει και τοπικό σιδηροδρομικό δίκτυο που συνδέει πόλεις και χωριά μεταξύ τους.

www.ose.gr

www.trainose.gr για την αγορά εισιτηρίων

Με πλοίο: Το λιμάνι της Καλαμάτας που είναι και το μοναδικό του νησιού συνδέεται με Κύθηρα, Αντικύθηρα, Γύθειο και Χανιά. Λιμεναρχείο Καλαμάτας: (+30) 27210 22218

Τοπικές Μετακινήσεις

Μαρίνες: Ακόμα αν διαθέτετε δικό σας σκάφος η σύγχρονη μαρίνα στην πόλη της Καλαμάτας μπορεί να σας φιλοξενήσει. Η χωρητικότητα της είναι 250 σκάφη και το μέγιστο βάθος 3 μέτρα.

Μαρίνα Καλαμάτας: (+30) 27210 21037, 21054

Χρήσιμα τηλέφωνα

Υπηρεσίες Υγείας

Κέντρο Άμεσης Βοήθειας: 166

Νοσοκομείο Καλαμάτας: (+30) 27210 46000

Κέντρο Υγείας Μελιγαλας: (+30) 27240 22222, 22844

Κέντρο Υγείας Μεσσήνης: (+30) 27220 24751-2

Κέντρο Υγείας Πύλου: (+30) 27230 22315

Κέντρο Υγείας Φιλιατρών: (+30) 27610 33333

Δήμος

Δήμος Καλαμάτας: (+30) 27213 60700

Δήμος Μεσσήνης: (+30) 27223 60100, 60113, 60161

Δήμος Πύλου-Νέστορος: (+30) 27233 60200, 60242

Δήμος Τριφυλίας: (+30) 27613 60700, 60790

Δήμος Οιχαλίας: (+30) 27243 60300, 60321

Δήμος Μεσσηνιακής Μάνης: (+30) 27210 73976

Αστυνομικές αρχές

Άμεση δράση: 100

Αστυνομικό Τμήμα Καλαμάτας: (+30) 27210 44600, 44654

Τουριστική Αστυνομία Καλαμάτας: (+30) 27210 44680-1

Αστυνομικό Τμήμα Γαργαλιάνων: (+30) 27630 22210

Αστυνομικό Τμήμα Μελιγαλάς: (+30) 27240 22201

Αστυνομικό Τμήμα Μεσσήνης: (+30) 27220 22211

Αστυνομικό Τμήμα Πύλου: (+30) 27230 22316

Αστυνομικό Τμήμα Φιλιατρών: (+30) 27610 34189

Λιμενικές αρχές

Λιμεναρχείο Καλαμάτας: (+30) 27210 22218

Πυροσβεστική, δασαρχία

Άμεση επέμβαση: 199

Πυροσβεστική Υπηρεσία Καλαμάτας: (+30) 27210 92100, 28585

Δασαρχείο Καλαμάτας: (+30) 27210 22510

Δασαρχείο Κυπαρισσίας: (+30) 27610 22400

Μετακινήσεις

Κτελ Καλαμάτας: (+30) 27210 28581

Κτελ Αθηνών: (+30) 210 5120887

Καλαμάτα: (+30) 27210 23434, 22522, 29898, 21112, 90999

Κορωνί: (+30) 27250 22281

Κυπαρισσία: (+30) 27610 22666

Μεθώνη: (+30) 27230 31333

Πύλος: (+30) 27230 22555

Φιλιατρά: (+30) 27610 32100