



WONDERGREECE

10 μέρες ταξιδεύοντας στην Κρήτη - Σαντορίνη - Αθήνα

Ημέρες Ταξιδιού 10

*Το αεροπλάνο θα προσγειωθεί στην Κρήτη...μια γεύση από Ελλάδα
με το τρίγωνο Κρήτη - Σαντορίνη - Αθήνα!*

Από: Christina Koraki

Μέρα 1

1. Κρατικός Αερολιμένας Ηρακλείου 'N. Καζατζάκης'
Για την περιοχή/Πρόσβαση & Πληροφορίες
2. Ηράκλειο
Για την περιοχή/Πόλεις & Χωριά
3. Φρούριο Rocca al Mare (Κούλες)
Πολιτισμός/Κάστρα



Μέρα 2

1. Ηράκλειο
Για την περιοχή/Πόλεις & Χωριά
2. Ανάκτορο Φαιστού
Πολιτισμός/Αρχαιολογικοί Χώροι
3. Μάταλα
Για την περιοχή/Πόλεις & Χωριά
4. Μάταλα
Φύση/Παραλίες



Μέρα 3

1. Ηράκλειο
Για την περιοχή/Πόλεις & Χωριά
2. Μινωικό Ανάκτορο Κνωσού
Πολιτισμός/Αρχαιολογικοί Χώροι
3. Αρχάνες
Για την περιοχή/Πόλεις & Χωριά



Μέρα 4

1. Όρμος Αθηνιού (Λιμάνι)
Για την περιοχή/Πρόσβαση & Πληροφορίες
2. Οία
Για την περιοχή/Πόλεις & Χωριά



Μέρα 5

1. Οία
Για την περιοχή/Πόλεις & Χωριά
2. Αρχαιολογική Περιοχή Ακρωτηρίου
Πολιτισμός/Αρχαιολογικοί Χώροι
3. Κόκκινη παραλία
Φύση/Παραλίες
4. Πύργος
Για την περιοχή/Πόλεις & Χωριά




Μέρα 6




1. Οία
Για την περιοχή/Πόλεις & Χωριά
2. Αρχαία Θήρα
Πολιτισμός/Αρχαιολογικοί Χώροι
3. Καμάρι
Φύση/Παραλίες


Μέρα 7

1. Οία 
Για την περιοχή/Πόλεις & Χωριά
2. Μουσείο Προϊστορικής Θήρας
Πολιτισμός/Μουσεία
3. Όρμος Αθηνιού (Λιμάνι)
Για την περιοχή/Πρόσβαση &
Πληροφορίες


Μέρα 8

1. Λιμάνι Πειραιά 
Για την περιοχή/Πρόσβαση &
Πληροφορίες
2. Αθήνα
Για την περιοχή/Πόλεις & Χωριά
3. Ακρόπολη
Πολιτισμός/Αρχαιολογικοί Χώροι
4. Πλάκα & Αναφιώτικα
Πολιτισμός/Μνημεία & Αξιοθέατα

Μέρα 9

1. Αρχαία Αγορά 
Πολιτισμός/Αρχαιολογικοί Χώροι
2. Εμπορικό κέντρο
Πολιτισμός/Μνημεία & Αξιοθέατα

Μέρα 10

1. Πλάκα & Αναφιώτικα 
Πολιτισμός/Μνημεία & Αξιοθέατα
2. Εθνικό Αρχαιολογικό Μουσείο
Πολιτισμός/Μουσεία
3. Διεθνής Αερολιμένας Αθηνών
'Ελευθέριος Βενιζέλος'
Για την περιοχή/Πρόσβαση &
Πληροφορίες



1. Κρατικός Αερολιμένας Ηρακλείου 'Ν. Καζατζάκης'



Για την περιοχή / Πρόσβαση & Πληροφορίες

Απόσταση:

Εκκίνηση -

Χρόνος:

-

GPS: N35.3370439,
W25.174157700000023



2. Ηράκλειο



Για την περιοχή / Πόλεις & Χωριά

Απόσταση:

με αυτοκίνητο 3.2χλμ

Χρόνος:

07'

GPS: N35.3387352,
W25.144212599999946



3. Φρούριο Rocca al Mare (Κούλες)



Πολιτισμός / Κάστρα

📍 Περιοχή:
Ηράκλειο

Απόσταση:

περπατώντας 1.5χλμ

Χρόνος:

21'

GPS: N35.34461633871706,
W25.137024279840034

Σημείωση: Για την πρώτη μέρα στην πόλη, η επίσκεψη στο φρούριο και η βόλτα δίπλα στη θάλασσα θα είναι η ιδανική εισαγωγή στο νησί!



1. Ηράκλειο

Για την περιοχή / Πόλεις & Χωριά



Απόσταση:

Εκκίνηση -

Χρόνος:

-

GPS: N35.3387352,
W25.144212599999946



2. Ανάκτορο Φαιστού

Πολιτισμός / Αρχαιολογικοί Χώροι



📍 Περιοχή:
Φαιστός

📞 Επικοινωνία:
Τηλ.: (+30) 28920 42315

Απόσταση:

με αυτοκίνητο 60.8χλμ

Χρόνος:

1ω07'

GPS: N35.051367071816586,
W24.814212986755365

Σημείωση: Σπουδαίος πολιτισμός ο μινωικός... σπουδαία θα είναι και τα ανάκτορά του! Θα πάμε!



3. Μάταλα

Για την περιοχή / Πόλεις & Χωριά



Απόσταση:


με αυτοκίνητο 11.5χλμ

Χρόνος:

16'

GPS: N34.9931068,
W24.749638600000026

Σημείωση: Εντυπωσιακές σπηλιές, ηλιοβασίλεμα και βουτιές στο Λυβικό!



4. Μάταλα

Φύση / Παραλίες



Απόσταση:

περπατώντας 0.0χλμ

Χρόνος:

00'

GPS: N34.99402088087742,
W24.749896092065455



1. Ηράκλειο

Για την περιοχή / Πόλεις & Χωριά



Απόσταση:

Εκκίνηση -

Χρόνος:

-

GPS: N35.3387352,
W25.144212599999946



2. Μινωικό Ανάκτορο Κνωσού

Πολιτισμός / Αρχαιολογικοί Χώροι



📍 Περιοχή:
Κνωσός

📞 Επικοινωνία:
Τηλ.: (+30) 2810 231940,
226470, 226092, 224630

Απόσταση:


με αυτοκίνητο 5.9χλμ

Χρόνος:

11'

GPS: N35.29796377247185,
W25.1632998637848

Σημείωση: Πρωινή επίσκεψη σε ένα ακόμη παλάτι! Το πιο εντυπωσιακό! Και βέβαια!



3. Αρχάνες

Για την περιοχή / Πόλεις & Χωριά



Απόσταση:

με αυτοκίνητο 9.1χλμ

Χρόνος:

11'

GPS: N35.2353169,
W25.159311900000034

Σημείωση: Απόγευμα στο δραστήριο, παραδοσιακό χωριό και δείπνο στις φημισμένες ταβέρνες του.



1. Όρμος Αθηνιού (Λιμάνι)

Για την περιοχή / Πρόσβαση & Πληροφορίες



Απόσταση:

Εκκίνηση -

Χρόνος:

-

GPS: N36.38614318046194,
W25.429580183886742



2. Οία

Για την περιοχή / Πόλεις & Χωριά



Απόσταση:

με αυτοκίνητο 19.1χλμ

Χρόνος:

29'

GPS: N36.4618199,
W25.37531009999998

Σημείωση: Φτάνουμε Σαντορίνη το απόγευμα και πάμε απευθείας στην Οία όπου και θα μείνουμε! Μοιάζει με εικόνες από παραμύθι!



1. Οία

Για την περιοχή / Πόλεις & Χωριά



Απόσταση:

Εκκίνηση -

Χρόνος:

-

GPS: N36.4618199,
W25.37531009999998



2. Αρχαιολογική Περιοχή Ακρωτηρίου

Πολιτισμός / Αρχαιολογικοί Χώροι



📍 Περιοχή:
Ακρωτήρι

📞 Επικοινωνία:
Τηλ.: (+30) 22860 81939

Απόσταση:

με αυτοκίνητο 23.4χλμ

Χρόνος:

33'

Σημείωση: Σπουδαίος αρχαιολογικός χώρος από έναν επίσης αξιόλογο πολιτισμό! Να ήταν άραγε εδώ η Ατλαντίδα;

GPS: N36.35120376097702,
W25.403414385583346



3. Κόκκινη παραλία

Φύση / Παραλίες



Απόσταση:

περπατώντας 1.2χλμ

Χρόνος:

16'

Σημείωση: Βουτιά πολύ κοντά στον αρχαιολογικό χώρο και φαγητό στις ταβέρνες του Ακρωτηρίου, δίπλα στο κύμα.

GPS: N36.348515840035596,
W25.394681497070337



4. Πύργος

Για την περιοχή / Πόλεις & Χωριά



Απόσταση:

με αυτοκίνητο 9.1χλμ

Χρόνος:

11'

Σημείωση: Απογευματινό καφεδάκι, βόλτες στα σοκάκια και υπέροχη θέα!

GPS: N36.38272783183575,
W25.449613137695337



1. Οία

Για την περιοχή / Πόλεις & Χωριά



Απόσταση:

Εκκίνηση -

Χρόνος:

-

GPS: N36.4618199,
W25.37531009999998



2. Αρχαία Θήρα

Πολιτισμός / Αρχαιολογικοί Χώροι



📍 Περιοχή:
Καμάρι

📞 Επικοινωνία:
Τηλ.: (+30) 22860 23217

Απόσταση:

με αυτοκίνητο 22.8χλμ

Χρόνος:

38'

GPS: N36.36227155994029,
W25.48076967761233

Σημείωση: Πρωινή πεζοπορία και επίσκεψη σε αρχαιολογικό με καταπληκτική θέα... ιδανικά! Έχει σχετική ανηφόρα αλλά σίγουρα θα αξίζει η θέα από εκεί ψηλά.



3. Καμάρι

Φύση / Παραλίες



Απόσταση:

με αυτοκίνητο 4.4χλμ

Χρόνος:

1ω04'

GPS: N36.37457361146372,
W25.484546227905298

Σημείωση: Μετά την πεζοπορία το μπάνιο θα είναι ότι καλύτερο και το φαγητό στην ταβέρνα επίσης!



1. Οία

Για την περιοχή / Πόλεις & Χωριά



Απόσταση:

Εκκίνηση -

Χρόνος:

-

GPS: N36.4618199,
W25.37531009999998




2. Μουσείο Προϊστορικής Θήρας

Πολιτισμός / Μουσεία



 Περιοχή:
Φηρά

 Επικοινωνία:
Τηλ.:(+30) 22860 23217

Απόσταση:

με αυτοκίνητο 11.4χλμ

Χρόνος:

15'

GPS: N36.41661125512215,
W25.432529956622375

3. Όρμος Αθηνιού (Λιμάνι)

Για την περιοχή / Πρόσβαση & Πληροφορίες



Απόσταση:

με αυτοκίνητο 7.5χλμ

Χρόνος:

1ω42'

GPS: N36.38614318046194,
W25.429580183886742



1. Λιμάνι Πειραιά

Για την περιοχή / Πρόσβαση & Πληροφορίες



Απόσταση:

Εκκίνηση -

Χρόνος:

-

GPS: N37.947909841013754,
W23.641919189379905



2. Αθήνα

Για την περιοχή / Πόλεις & Χωριά



Απόσταση:

με αυτοκίνητο 14.3χλμ

Χρόνος:

21'

GPS: N37.99345652844329,
W23.747162483203056



3. Ακρόπολη

Πολιτισμός / Αρχαιολογικοί Χώροι



Επικοινωνία:

T: (+30) 210 3214172,
3236665

Απόσταση:

με αυτοκίνητο 4.9χλμ

Χρόνος:

14'

GPS: N37.97140447116774,
W23.726399011114495

Σημείωση: Να μπούμε από την είσοδο που είναι για το Αρχαίο θέατρο του Διονύσου, να κάνουμε το γύρο του Ιερού βράχου και να δούμε τα αφιερώματα στους θεούς και τις νύμφες.



4. Πλάκα & Αναφιώτικα

Πολιτισμός / Μνημεία & Αξιοθέατα



Απόσταση:

περπατώντας 0.5χλμ

Χρόνος:

06'

GPS: N37.973169675123785,
W23.727746963476534

Σημείωση: Ε, ναι εδώ θα είναι σίγουρα όμορφα και γραφικά.



1. Αρχαία Αγορά

Πολιτισμός / Αρχαιολογικοί Χώροι



Σημείωση: Νωρίς το πρωί στην Αρχαία Αγορά, εδώ που τριγυρνούσαν οι κυνικοί και που σύχναζε ο Σωκράτης.



Επικοινωνία:
T: (+30) 210 3210185,
3214825, 3210180

Απόσταση:

Εκκίνηση -

Χρόνος:

-

GPS: N37.97504693747936,
W23.721854164001456



2. Εμπορικό κέντρο

Πολιτισμός / Μνημεία & Αξιοθέατα



Σημείωση: Για να δούμε και τη σύγχρονη αγορά της πόλης... σίγουρα θα έχει πολύ μεγαλύτερη έκταση από την αρχαία. :) Στάση στην πλατεία Αγίας Ειρήνης, το ανερχόμενο στέκι της πόλης!

Απόσταση:

περπατώντας 0.9χλμ

Χρόνος:

09'

GPS: N37.9759602283778,
W23.731440361901832



1. Πλάκα & Αναφιώτικα

Πολιτισμός / Μνημεία & Αξιοθέατα



Απόσταση:

Εκκίνηση -

Χρόνος:

-

GPS: N37.973169675123785,
W23.727746963476534

Σημείωση: Ένα αποχαιρετιστήριο πρωινό στην όμορφη συνοικία και μετά απευθείας στο μουσείο.




2. Εθνικό Αρχαιολογικό Μουσείο

Πολιτισμός / Μουσεία



 Περιοχή:
Αθήνα

 Επικοινωνία:
T: (+30) 213214 4800,
2144856, 2144858

Απόσταση:

με αυτοκίνητο 2.1χλμ

Χρόνος:

26΄

GPS: N37.989010737198946,
W23.73236636560671

Σημείωση: Ένα από τα καλύτερα μουσεία του κόσμου... κλείνει στις 15:00 οπότε να πάω όσο πιο νωρίς γίνεται!



3. Διεθνής Αερολιμένας Αθηνών 'Ελευθέριος Βενιζέλος'

Για την περιοχή / Πρόσβαση & Πληροφορίες



Απόσταση:

με αυτοκίνητο 39.9χλμ

Χρόνος:

31΄

GPS: N37.9363244,
W23.947402199999942

N. Ηρακλείου

Πρόσβαση

Με πλοίο: Υπάρχουν δύο δρομολόγια καθημερινά από τον Πειραιά ενώ το καλοκαίρι υπάρχουν τέσσερα. Η διαδρομή διαρκεί 8 ώρες και το ταξίδι γίνεται με άνετα και μεγάλα πλοία. Επίσης ιδιαίτερα τα καλοκαίρια υπάρχουν δρομολόγια που συνδέουν το Ηράκλειο με τα νησιά των Κυκλάδων (Ανάφη, Σαντορίνη, Μήλο, Μύκονο, Πάρο, Ίος) και τα Δωδεκάνησα (Χάλκη, Κάρπαθο, Κασος, Ρόδο. Δρομολόγια επίσης συνδέουν το Ηράκλειο με τη Σητεία. Η συχνότητα των δρομολογίων ποικίλει ανάλογα με την εποχή.

Με αεροπλάνο: Το Ηράκλειο διαθέτει το μεγαλύτερο αεροδρόμιο στην Κρήτη, το διεθνές αεροδρόμιο «N. Καζαντζάκης» και εξυπηρετεί πτήσεις από την Αθήνα και το αεροδρόμιο Ελ. Βενιζέλος (πτήση 50') και από το αεροδρόμιο Μακεδονία της Θεσσαλονίκης (πτήση 75'). Το Ηράκλειο συνδέεται επίσης αεροπορικώς με τη Σαντορίνη, τη Μύκονο, την Πάρο και τη Ρόδο όπως επίσης και με το Ηνωμένο Βασίλειο, την Ιταλία, την Ρωσία, τη Γερμανία κ.α, με έναν μεγάλο αριθμό πτήσεων τσάρτερ. Η συχνότητα των δρομολογίων ποικίλει ανάλογα με την εποχή.

Τηλ.: (+30) 281 397800

www.heraklion-airport.info

Με αυτοκίνητο: Ο νομός Ηρακλείου και το ομώνυμο Ηράκλειο έχουν εύκολη οδική πρόσβαση από τους γύρω νομούς. Ενδεικτικά το Ηράκλειο απέχει 138χλμ. από τα Χανιά, 65χλμ. από τον Άγιο Νικόλαο, 79χλμ. από το Ρέθυμνο και 68χλμ. από την Ελούντα. Αν βρίσκεστε στο Ηράκλειο, απέχετε 5χλμ. από την Κνωσό, 36χλμ. από τα Ανώγεια, 60χλμ. από την Φαιστό, 27χλμ. από την Χερσόνησο, 34χλμ. από τα Μάλια και 70χλμ. από τα Μάταλα.

Τοπικές μετακινήσεις

Για τις μετακινήσεις σας μπορείτε να χρησιμοποιήσετε τα λεωφορεία που πραγματοποιούν δρομολόγια τόσο στο εσωτερικό του νομού όπως επίσης συνδέουν το Ηράκλειο και με τις μεγάλες πόλεις των γύρω νομών.

Πληροφορίες δρομολογίων: (+30) 2810 245020, 246530, 255965

www.ktelherlas.gr

Χρήσιμα τηλέφωνα

Υπηρεσίες Υγείας

Πανεπιστημιακό Νοσοκομείο: (+30) 2810 392111

Βενιζέλειο - Πανάνειο Νοσοκομείο: (+30) 2810 368000

Κέντρο Υγείας Αγίας Βαρβάρας: (+30) 28940 22222

Κέντρο Υγείας Άνω Βιάννου: (+30) 28950 22626

Κέντρο Υγείας Αρκαλοχωρίου: (+30) 28910 23013

Κέντρο Υγείας Καστελλίου: (+30) 28910 29400

Κέντρο Υγείας Μοιρών: (+30) 28920 23378

Κέντρο Υγείας Χάρακα: (+30) 28930 22545

Δήμος

Δήμος Ηρακλείου: (+30) 2810 399399

Δήμος Χερσονήσου: (+30) 28970 30000

Δήμος Καστελλίου: (+30) 28910 29360

Δήμος Αρκαλοχωρίου: (+30) 28913 40300

Δήμος Τυμπακίου: (+30) 28920 51250

Αστυνομικές αρχές

Αστυνομικό Τμήμα Ηρακλείου: (+30) 2810 274010

Αστυνομικό Τμήμα Χερσονήσου: (+30) 2810 29338

Αστυνομικό Τμήμα Καστελλίου: (+30) 2810 32100

Τουριστική Αστυνομία Ηρακλείου: (+30) 2810 274046

Λιμενικές αρχές

Λιμεναρχείο: (+30) 2810 244912

Μετακινήσεις

Αεροδρόμιο: (+30) 2810 397800

ΚΤΕΛ: (+30) 2810 255965

Ταξί: (+30) 2810 210102

Σαντορίνη (Θήρα)

Πρόσβαση

Με πλοίο: Η Σαντορίνη έχει καθημερινή ακτοπλοϊκή σύνδεση με το Πειραιά με πλοία που προσεγγίζουν το νησί σε 8 ώρες περίπου, αλλά και ταχύπλοα κλειστού τύπου που πραγματοποιούν το ταξίδι σε περίπου 5 ώρες. Η συχνότητα των δρομολογίων ποικίλει ανάλογα με την εποχή.

Με αεροπλάνο: Στη Σαντορίνη υπάρχει επίσης αεροδρόμιο που δέχεται καθημερινά πτήσεις τόσο από την Αθήνα και τη Θεσσαλονίκη, αλλά και από το εξωτερικό. Η συχνότητα των πτήσεων ποικίλει ανάλογα με την εποχή.

Αεροδρόμιο Σαντορίνης: (+30) 22860 28400

Τοπικές μετακινήσεις

Για τις μετακινήσεις στο νησί μπορείτε να χρησιμοποιήσετε τα τοπικά λεωφορεία που μέσω συχνών δρομολογίων, συνδέουν τα Φηρά με τα υπόλοιπα χωριά και σημεία ιδιαίτερου ενδιαφέροντος. Στο νησί θα βρείτε επίσης πολλές επιλογές για να ενοικιάσετε αυτοκίνητο, μηχανάκι ή ATV.

Μαρίνες: Για όσους επισκέπτονται τη Σαντορίνη με σκάφος, η πιο οργανωμένη μαρίνα είναι αυτή της Βλυχάδας, όπου μπορούν να ανεφοδιαστούν με καύσιμα και νερό. Άλλες επιλογές είναι η Αρμένη κάτω από την Οία, το Αμμούδι και στη Θηρασιά ο Κόρφος και η Ρήβα.

Χρήσιμα τηλέφωνα

Υπηρεσίες Υγείας

Κέντρο Υγείας (Φηρά): (+30) 22860 22237

Πρώτες Βοήθειες (Εμπορείο): (+30) 22860 81222

Πρώτες Βοήθειες (Καμάρι): (+30) 22860 31175

Πρώτες Βοήθειες (Οία): (+30) 22860 71227

Πρώτες Βοήθειες (Πύργος): (+30) 22860 31207

Πρώτες Βοήθειες (Θηρασιά): (+30) 22860 29144

Δήμος

Δήμος Θήρας: (+30) 22863 60100

Κοινότητα Οίας: (+30) 22860 71228

Αστυνομικές αρχές

Αστυνομία (Φηρά): (+30) 22860 22649

Λιμενικές αρχές

Λιμεναρχείο: (+30) 22860 22239

Πυροσβεστική

Πυροσβεστική: (+30) 22860 33199

Μετακινήσεις

Αεροδρόμιο Σαντορίνης: (+30) 22860 28400

ΚΤΕΛ Σαντορίνης: (+30) 22860 25404

Ραδιοταξί Σαντορίνης: (+30) 22860 22555

Άλλα

Φαρμακείο (Φηρά): (+30) 22860 22700

(Φηρά): (+30) 22860 23444

(Φηρά): (+30) 22860 25310

Φαρμακείο (Οία): (+30) 22860 71464

Φαρμακείο (Καμάρι): (+30) 22860 32440

Φαρμακείο (Μεσαριά): (+30) 22860 32566

Δήμος Θήρας (Γραφείο Πολιτικών Γάμων): (+30) 22860 28094

Τελεφερίκ (Φηρά): (+30) 22860 22977

N. Αττικής

Πρόσβαση

Οι δημόσιες οδικές μετακινήσεις που συνδέουν το νομό με την υπόλοιπη Ελλάδα, είναι αρκετές και γίνονται είτε με λεωφορεία είτε με τρέινα καθ' όλη τη διάρκεια της ημέρας.

Με λεωφορείο

ΚΤΕΛ Κηφισού: Είναι ο κεντρικός σταθμός λεωφορείων που συνδέουν την Αθήνα με τις περισσότερες πόλεις της Ελλάδας. Βρίσκεται επί της Λεωφόρου Κηφισού 100 και τα μέσα μαζικής μεταφοράς που εξυπηρετούν την πρόσβαση στο σταθμό είναι με τα αστικά λεωφορεία Χ93 από αεροδρόμιο «Ελευθέριος Βενιζέλος», 051 από Ομόνοια και 420 από Πειραιά.

T: (+30) 210 5124910-11, 5132601

ΚΤΕΛ Λιοσίων: Από το σταθμό που βρίσκεται στην οδό Στρατηγού Δαγκλή 26 εκτελούνται τα δρομολόγια προς κοντινούς στην Αττική νομούς. Η πρόσβαση είναι εύκολη καθώς μεγάλος αριθμός λεωφορείων περνάει από το σταθμό όπως τα Χ93, 420, 701, 704, Α10, Β10 και άλλα.

T: (+30) 210 8317186

Μπορείτε ακόμα να καλέσετε στο 14505 όπου παρέχονται ηχογραφημένες πληροφορίες για όλα τα ΚΤΕΛ και όλα τα δρομολόγια.

Με τρένο

ΤΡΑΙΝΟΣΕ και ΟΣΕ: Πρόκειται για την εταιρεία του προαστιακού σιδηροδρόμου και την εταιρεία του παραδοσιακού σιδηροδρόμου. Υπάρχουν δρομολόγια που συνδέουν την Αττική με κεντρικές και μικρότερες πόλεις.

Τηλ.14511(ηχογραφημένα μηνύματα)

www.trainose.gr και www.ose.gr

Με πλοίο: Ο νομός Αττικής διαθέτει τρία λιμάνια για την εξυπηρέτηση των επιβατών. Το μεγαλύτερο από αυτά, το λιμάνι του Πειραιά, βρίσκεται πιο κοντά στην Αθήνα και από εκεί αναχωρούν τα περισσότερα πλοία. Ακολουθούν τα λιμάνια Ραφήνας (40 χιλιόμετρων από την Αθήνα) και Λαυρίου (60χλμ από την Αθήνα) με λιγότερη κίνηση και τα δρομολόγια που εξυπηρετούν είναι προς ορισμένα μόνο νησιά του Αιγαίου.

Λιμάνι Πειραιά: Η πρόσβαση στο λιμάνι λόγω και της κοντινής απόστασης από την Αθήνα είναι εύκολη. Ο πιο εύκολος τρόπος είναι με τον Ηλεκτρικό Σιδηροδρόμο, ο οποίος τερματίζει απέναντι από το λιμάνι. Οι επιβάτες εξυπηρετούνται και από τον προαστιακό Σιδηρόδρομο, του οποίου ο σταθμός βρίσκεται λίγα μέτρα από το σταθμό του Ηλεκτρικού Σιδηροδρόμου. Ακόμη ένας μεγάλος αριθμός λεωφορείων συνδέει το λιμάνι με αρκετές ακόμη περιοχές της Αθήνας και των προαστίων. Η σύνδεση με το αεροδρόμιο γίνεται με την γραμμή λεωφορείων Χ96.

T: 14541 (για δρομολόγια, αλλαγές ή καθυστερήσεις)

www.olp.gr

Λιμάνι Ραφήνας: Στα ανατολικά του νομού Αττικής, στην ακτή Ανδρέα Παπανδρέου βρίσκεται το λιμάνι της Ραφήνας. Η πρόσβαση στο λιμάνι εκτός από ιδιωτικό μέσο γίνεται και με δρομολόγια του ΚΤΕΛ Αττικής.

Από το λιμάνι αναχωρούν πλοία για Άνδρο, Σύρο, Τήνο, Μύκονο.

T: (+30) 22940 23605-22840

www.rafinaport.gr

Λιμάνι Λαυρίου: Σχεδόν στο νοτιότερο σημείο της Αττικής, λίγο μετά το Σούνιο, βρίσκεται το λιμάνι του Λαυρίου. Μπορείτε να φτάσετε είτε με ιδιωτικό μέσο ή ταξί είτε χρησιμοποιώντας τα ΚΤΕΛ Αττικής. Το λιμάνι του Λαυρίου απέχει 60 χλμ από την Αθήνα και 25 χλμ. από το Αεροδρόμιο «Ελ. Βενιζέλος». Στο λιμάνι αυτό εξυπηρετούνται δρομολόγια προς Κέα, Λέσβο, Λήμνο, Χίο και κάποια ακόμη νησιά του Αιγαίου.

Τηλ.(+30) 22920 27711, 22089

www.oll.gr

Με αεροπλάνο: Ο διεθνής Αερολιμένας Αθηνών «Ελευθέριος Βενιζέλος» βρίσκεται στα Σπάτα και είναι ένα από τα πλέον σύγχρονα αεροδρόμια. Η πρόσβαση στο αεροδρόμιο γίνεται με τα μέσα μαζικής μεταφοράς

Προαστιακό Σιδηρόδρομο,

Μετρό (μπλε γραμμή),

Λεωφορειακές γραμμές Χ95 από πλατεία Συντάγματος, Χ96 από Πειραιά και Χ93 από ΚΤΕΛ Κηφισού και Χ97 από σταθμό

Τοπικές μετακινήσεις

Μετακινήσεις εντός Αθήνας και Πειραιά: Τα μέσα μαζικής μεταφοράς σε Αθήνα και Πειραιά εξυπηρετούν σχεδόν κάθε γωνιά της πόλης.

Συγκεκριμένα λειτουργούν

- Τα αστικά λεωφορεία (ΕΘΕΛ) και τα Τρόλεϊ (ΗΛΠΑΠ)
- Το Αττικό Μετρό που αποτελεί το πιο γρήγορο μέσο στην πόλη της Αθήνας
- Ο Ηλεκτρικός Σιδηρόδρομος (ΗΣΑΠ) που ενώνει τα βόρεια προάστια με το λιμάνι του Πειραιά και συνδέεται και με τις δύο γραμμές του μετρό
- Οι δύο γραμμές του Τραμ όπου ενώνουν τον Πειραιά με το κέντρο της Αθήνας και τα νότια παράλια από τον Πειραιά μέχρι και την Βούλα.
- Για πληροφορίες σχετικά με τα δρομολόγια μπορείτε να επικοινωνείτε με τον Οργανισμό Αστικών Συγκοινωνιών Αττικής στα τηλέφωνα 185 και (+30) 210 8200999

www.oasa.gr

ΚΤΕΛ Αττικής: Εξυπηρετούνται οι προορισμοί εντός του νομού με αφετηρία την Αθήνα και συγκεκριμένα την οδό Μαυροματαίων στο Πεδίο του Άρεως (στάση Βικτώρια του Ηλεκτρικού Σιδηρόδρομου) και την πλατεία Αγίων Ασωμάτων στο Θησείο (στάση Θησείο του Ηλεκτρικού Σιδηρόδρομου).

T: (+30) 210 8808080

Μπορείτε ακόμα να καλέσετε στο 14505 όπου παρέχονται ηχογραφημένες πληροφορίες για όλα τα ΚΤΕΛ και όλα τα δρομολόγια.

Μαρίνες: Εάν ταξιδεύετε με ιδιωτικό σκάφος στο νομό Αττικής θα βρείτε αρκετές μαρίνες

Μαρίνα Φλοίσβου: περιοχή Τροκαντερό T: (+30) 210 9871000-2

Μαρίνα Ζέας: Πειραιάς, T: (+30) 210 4559000

Μαρίνα Βουλιαγμένης: Απόλλωνος 77, T: (+30) 210 8960012-5

Μαρίνα Αλίμου: Καλαμάκι, T: (+30) 210 9880000

Μαρίνα Γλυφάδας: Σάκη Καραγιωργα 2, Γλυφάδα T: (+30) 213 2025366, 2025200

Μαρίνα Ολυμπία: 77° χλμ. Αθηνών-Σουνίου, Λαύριο T: (+30) 22920 63700

Χρήσιμα τηλέφωνα

Υπηρεσίες Υγείας

Ο αριθμός στον οποίο μπορείτε να καλείτε για να μάθετε τα εφημερεύοντα νοσοκομεία στο νομό είναι το 166 και το 106, τα οποία μπορείτε να καλείτε και σε περίπτωση ανάγκης.

Κέντρο Άμεσης Βοήθειας: 166

Τηλέφωνο κέντρου Δηλητηριάσεων: (+30) 210 7793777

Εφημερεύοντα νοσοκομεία/φαρμακεία/γιατροί: 14944

Δήμος

Δήμος Αθηναίων: Αθηνάς 63, Πλατεία Κοτζιά Δ

T:(+30) 213 2082200, 5277000, 33108261

www.cityofathens.gr

Δήμος Πειραιώς: Πλατεία Κοραή και Δραγάτσι 1, Πειραιάς

T: (+30) 213 2022000, 4127941, 4194000

Αστυνομικές αρχές

Άμεση δράση: 100

Τουριστική αστυνομία: 171, (+30) 210 6977386

Επικοινωνία με όλες τις αστυνομικές υπηρεσίες: 1033

Τροχαία Αθήνας: (+30) 210 5230111

Οδική βοήθεια: 10400

Λιμενικές αρχές

Λιμεναρχείο Πειραιά: Ακτή Μιαούλη 50, Πειραιάς T: (+30) 210 4147800, 4226000

Λιμεναρχείο Ραφήνας: Ακτή Ανδρέα Παπανδρέου 1, Ραφήνα T: (+30) 22940 22300, 28888

Λιμεναρχείο Λαυρίου: Ακτή Ανδρέα Παπανδρέου, Λαύριο T: (+30) 22920 25249, 26859

Άμεση δράση Λιμενικού: 108

Πυροσβεστική, δασαρχεία

Άμεση επέμβαση πυροσβεστικής: 199

Δασική Υπηρεσία Αττικής: (+30) 210 60173290, 6395280

Δασονομία: (+30) 210 8142100, 5911879

Μετακινήσεις

Δρομολόγια Αστικών Λεωφορείων: 185 www.oasa.gr

Αττικό Μετρό: (+30) 210 5194001, www.ametro.gr

Προαστιακός Σιδηρόδρομος: (+30) 210 5272000, www.proastiakos.gr

Τραμ Αθήνας: (+30) 210 9978000, www.tramsa.gr

Ηλεκτρικός Σιδηρόδρομος: (+30) 210 3248311, 1440, www.isap.gr

Οργανισμός Σιδηροδρόμων Ελλάδος: (+30) 210 5297777, www.ose.gr

Σταθμοί Υπεραστικών Λεωφορείων: (+30) 1440210, 5124910, www.ktel.org

Athens Sightseeing Public Bus N.400: 185

Ραδιοταξί

Κόσμος: 18300, (+30) 210 5200020

Ελλάς: 801 1157000, (+30) 210 6457000

Ενότητα: 801 1151000, (+30) 210 6459000

Ερμής: (+30) 210 4115200

Ίκαρος: (+30) 210 5152800

Ευρώπη: (+30) 210 5023783

Express: (+30) 210 9943000

Αθήνα 1: (+30) 1203, 210 9212800

Απόλλων: (+30) 210 3636508

Αστέρας: (+30) 210 6144000

Πρωτοπορία: (+30) 210 2130400

Γλυφάδα: (+30) 210 9605600