



WONDERGREECE

5 μέρες θα περάσουμε Τρί-καλα!

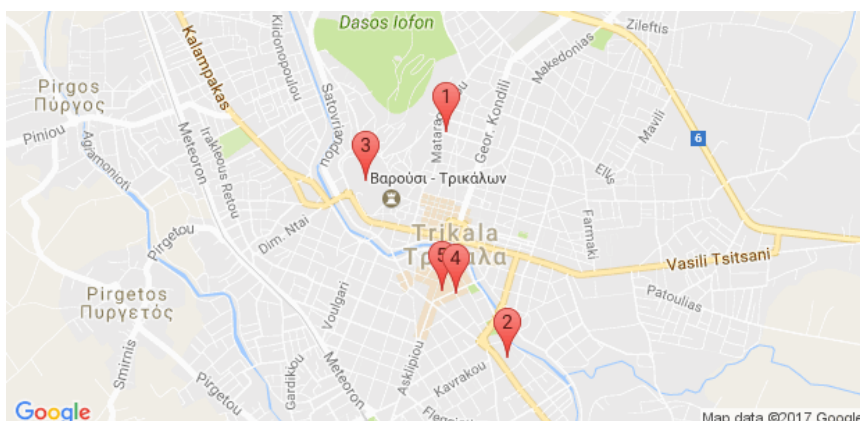
Διάρκεια Ταξιδιού 2013-12-26

Με αφετηρία και βάση τα Τρίκαλα θα γυρίσουμε όσα περισσότερα μπορούμε! Θέλαμε καθαρή περιπέτεια, αλλά έχει τόσα μνημεία και αξιοθέατα που εν τέλει θα τα συνδυάσουμε και τα δύο!

Από: Christina Koraki

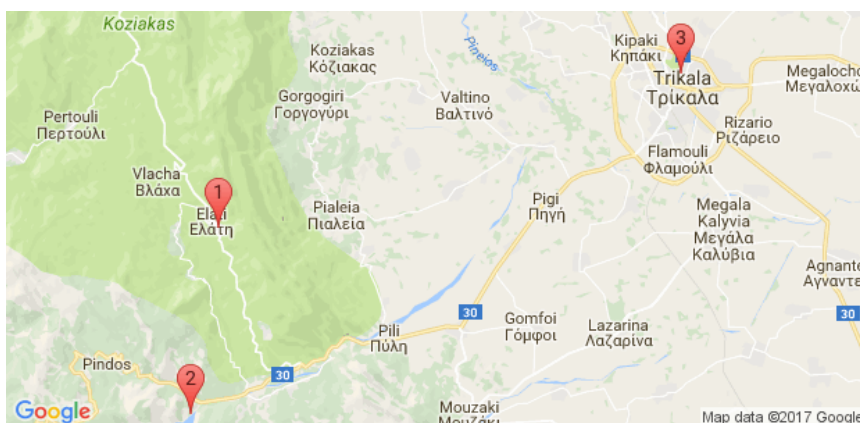
Μέρα 1

1. Τρίκαλα
Για την περιοχή/Πόλεις & Χωριά
2. Κουρσούμ Τζαμί ή Τέμενος Οσμάν Σαχ
Πολιτισμός/Μνημεία & Αξιοθέατα
3. Φρούριο Τρικάλων
Πολιτισμός/Κάστρα
4. Στέγη Τέχνης και Πολιτισμού του
Ιδρύματος Λεωνίδα Κ. Μακρή-Ιατρού
Πολιτισμός/Πολιτιστικοί Χώροι
5. Δημοτικό Λαογραφικό Μουσείο
Τρικάλων
Πολιτισμός/Μουσεία



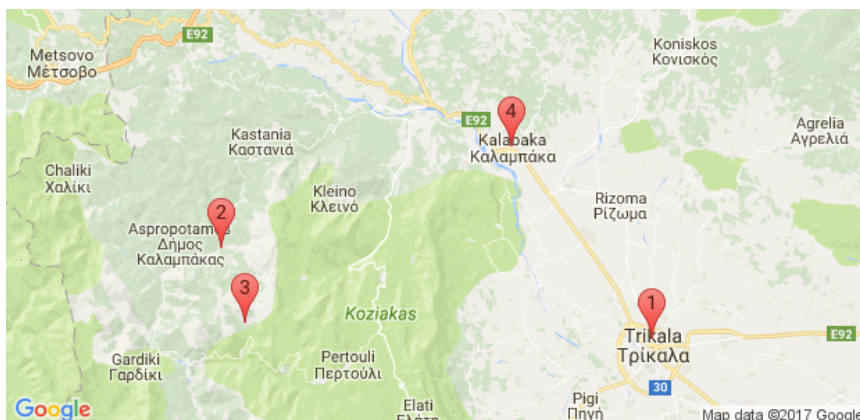
Μέρα 2

1. Ελάτη & Περτούλι
Για την περιοχή/Πόλεις & Χωριά
2. Γεφύρι Παλαιοκαρυάς
Πολιτισμός/Μνημεία & Αξιοθέατα
3. Τρίκαλα
Για την περιοχή/Πόλεις & Χωριά



Μέρα 3

1. Τρίκαλα
Για την περιοχή/Πόλεις & Χωριά
2. Ιερά Μονή Τιμίου Σταυρού
Πολιτισμός/Εκκλησίες & Μοναστήρια
3. Καταρράκτες Δέσης
Φύση/Καταρράκτες
4. Καλαμπάκα
Για την περιοχή/Πόλεις & Χωριά



Μέρα 4

1. Καλαμπάκα
Για την περιοχή/Πόλεις & Χωριά
2. Μετέωρα
Πολιτισμός/Μνημεία & Αξιοθέατα
3. Μονές Μετεώρων

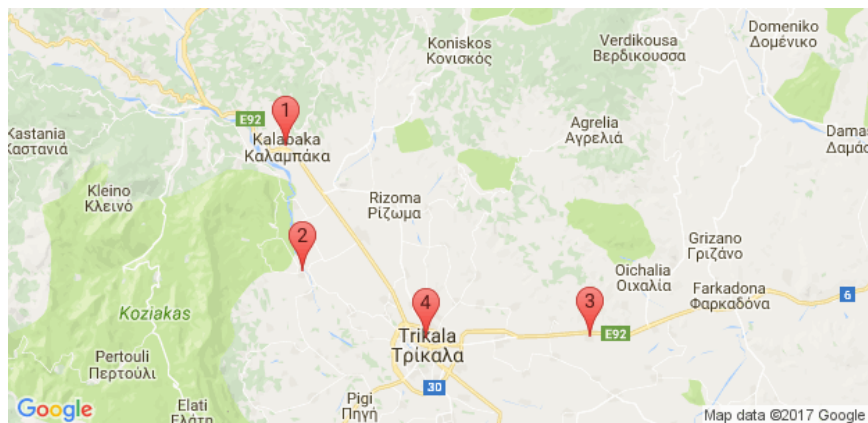


Μέρα 5

1. Καλαμπάκα

Για την περιοχή/Πόλεις & Χωριά

2. Κάστρο Φαλώρειας
Πολιτισμός/Κάστρα
3. Πελινναίον
Πολιτισμός/Αρχαιολογικοί Χώροι
4. Τρίκαλα
Για την περιοχή/Πόλεις & Χωριά





1. Τρίκαλα

Για την περιοχή / Πόλεις & Χωριά

Σημείωση: Είναι η 21η πιο έξυπνη πόλη του κόσμου (!!!) Για τις δύο πρώτες μέρες θα είναι η βάση μας! Με το που φτάνουμε αφήνουμε πράγματα και πάμε για καφε στην Ασκληπιού!! Να φάμε παραδοσιακές λαγκίτες (πίτες με τυρί ή ζάχαρη) για να δυναμώσουμε... :)



Απόσταση:

Εκκίνηση -

Χρόνος:

-

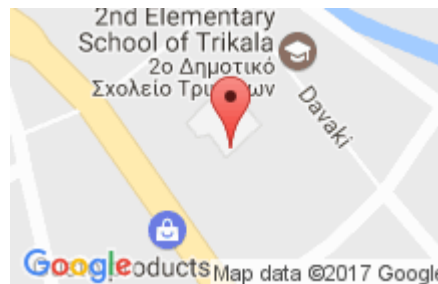
GPS: N39.56080301373753,
W21.767320422851526



2. Κουρσούμ Τζαμί ή Τέμενος Οσμάν Σαχ

Πολιτισμός / Μνημεία & Αξιοθέατα

Σημείωση: Είναι η 21η πιο έξυπνη πόλη του κόσμου (!!!) Για τις δύο πρώτες μέρες θα είναι η βάση μας! Με το που φτάνουμε αφήνουμε πράγματα και πάμε για καφε στην Ασκληπιού!! Να φάμε παραδοσιακές λαγκίτες (πίτες με τυρί ή ζάχαρη) για να δυναμώσουμε... :)



Περιοχή:

Τρίκαλα

Επικοινωνία:

T: (+30) 2431079085

Απόσταση:

περπατώντας 1.4χλμ

Χρόνος:

18'

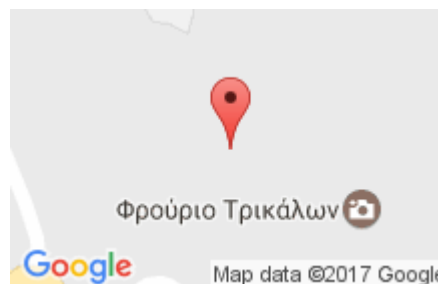
GPS: N39.55002455925177,
W21.771123795234644



3. Φρούριο Τρικάλων

Πολιτισμός / Κάστρα

Σημείωση: Θεωρείτε η αρχαία Ακρόπολη των Τρικάλων



Περιοχή:

Τρίκαλα

Απόσταση:

περπατώντας 1.3χλμ

Χρόνος:

15'

GPS: N39.55845390008313,
W21.762352971755945



4. Στέγη Τέχνης και Πολιτισμού του

Ιδρύματος Λεωνίδα Κ. Μακρή-Ιατρού

Πολιτισμός / Πολιτιστικοί Χώροι

Σημείωση: Να ενημερωθούμε για την έκθεση που θα έχει.



Περιοχή:

Τρίκαλα

Επικοινωνία:

T: (+30) 24310 63960, 72360

Απόσταση:

περπατώντας 1.0χλμ

Χρόνος:

11'

GPS: N39.5531288100395,
W21.76792660208889



5. Δημοτικό Λαογραφικό Μουσείο Τρικάλων

Πολιτισμός / Μουσεία

Σημείωση: Τα αγόρια μην βαριέστε...αξίζει να το δούμε!!
Όποιος δεν θέλει ας πάει εναλλακτικά βόλτα προς τα παλιά
Μανάβικα της πόλης.



Περιοχή:
Τρίκαλα

Επικοινωνία:
T: (+30) 24310 79085, 71620

Απόσταση:
περπατώντας 0.1χλμ

Χρόνος:
01΄

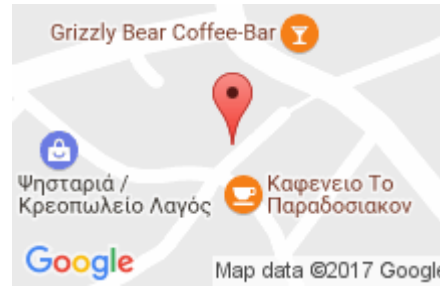
GPS: N39.55322600952033,
W21.767062930786096



1. Ελάτη & Περούλι

Για την περιοχή / Πόλεις & Χωριά

Σημείωση: ΧΙΟΝΟΔΡΟΜΙΚΟ ΚΕΝΤΡΟ ΠΕΡΤΟΥΛΙΟΥ!! :) Και μετά βόλτα και καφεδάκι στο παραμυθένιο χωριό.



Απόσταση:

Εκκίνηση -

Χρόνος:

-

GPS: N39.502150647190376,
W21.538581638061487



2. Γεφύρι Παλαιοκαρυάς

Πολιτισμός / Μνημεία & Αξιοθέατα

Σημείωση: Στο γυρισμό προς Τρίκαλα επιβάλλεται!



Περιοχή:
Παλαιοκαρυά

Απόσταση:

με αυτοκίνητο 17.3χλμ

Χρόνος:

28'

GPS: N39.43070672622593,
W21.525190491943363



3. Τρίκαλα

Για την περιοχή / Πόλεις & Χωριά



Απόσταση:

με αυτοκίνητο 31.1χλμ

Χρόνος:

43'

GPS: N39.56080301373753,
W21.767320422851526



1. Τρίκαλα

Για την περιοχή / Πόλεις & Χωριά

Σημείωση: Από Τρίκαλα για Καλαμπάκα αξίζει πραγματικά να κάνουμε τις παρακάτω στάσεις!



Απόσταση:

Εκκίνηση -

Χρόνος:

-

GPS: N39.56080301373753,
W21.767320422851526



2. Ιερά Μονή Τιμίου Σταυρού

Πολιτισμός / Εκκλησίες & Μοναστήρια

Σημείωση: Ο παρθενώνας του ορεινού λόγγου με υψόμετρο 1.150μ.!!!



Περιοχή:
Δολιανά

Απόσταση:

με αυτοκίνητο 71.1χλμ

Χρόνος:

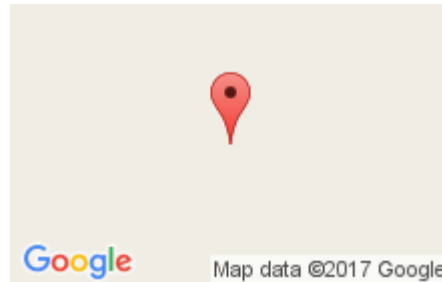
1ω18'

GPS: N39.6300867253609,
W21.340387849533045



3. Καταρράκτες Δέσης

Φύση / Καταρράκτες



Απόσταση:

με αυτοκίνητο 27.8χλμ

Χρόνος:

34'

GPS: N39.572613548388574,
W21.364860324584924



4. Καλαμπάκα

Για την περιοχή / Πόλεις & Χωριά

Σημείωση: Αφού εγκατασταθούμε, πάμε βόλτα στην παλιά πόλη και μετά για φαγητό.



Απόσταση:

με αυτοκίνητο 61.6χλμ

Χρόνος:

1ω18'

GPS: N39.707547221274666,
W21.62810304614254



1. Καλαμπάκα

Για την περιοχή / Πόλεις & Χωριά



Απόσταση:

Εκκίνηση: -

Χρόνος:

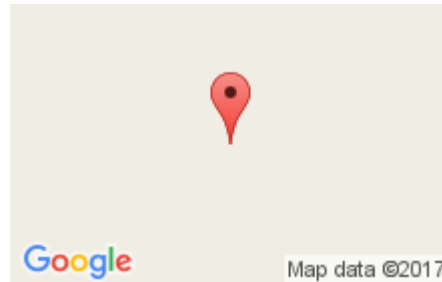
-

GPS: N39.707547221274666,
W21.62810304614254



2. Μετέωρα

Πολιτισμός / Μνημεία & Αξιοθέατα



Περιοχή:
Καλαμπάκα

Απόσταση:


περπατώντας 2.2χλμ

Χρόνος:

26΄

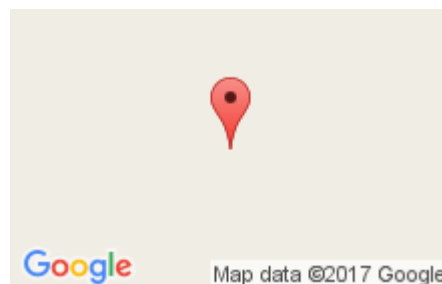
GPS: N39.71223525383771,
W21.622953204833948

Σημείωση: Χρονολογείται η "δημιουργία" τους 23-35 εκατομμύρια χρόνια πριν!! Υπέροχη θέα ετοιμαστείτεεεεε!!!



3. Μονές Μετεώρων

Πολιτισμός / Εκκλησίες & Μοναστήρια



Περιοχή:
Καλαμπάκα

Απόσταση:

περπατώντας 2.0χλμ

Χρόνος:

26΄

GPS: N39.71124485096512,
W21.62518480273434

Σημείωση: Προτείνω να δούμε τη μονή Αγ. Τριάδος, όπου για να φτάσουμε πρέπει να ανέβουμε πάνω από 140 σκαλοπάτια (σταθερά παπούτσια γιατί τα σκαλοπάτια είναι λαξευμένα στο βράχο!!!!) Δείτε και τις υπόλοιπες και προτείνετε και άλλες αν θέλετε.



1. Καλαμπάκα

Για την περιοχή / Πόλεις & Χωριά



Απόσταση:

Εκκίνηση -

Χρόνος:

-

GPS: N39.707547221274666,
W21.62810304614254

2. Κάστρο Φαλώρειας

Πολιτισμός / Κάστρα

Σημείωση: 18χλμ απο τα Τρίκαλα. Γιατί όχι;;;



Περιοχή:
Μεγάρχη

Απόσταση:

με αυτοκίνητο 18.4χλμ

Χρόνος:

24'

GPS: N39.61160379387834,
W21.64389589282223



3. Πελιναίου

Πολιτισμός / Αρχαιολογικοί Χώροι



Περιοχή:
Πετρόπορος Τρικάλων

Απόσταση:

με αυτοκίνητο 16.7χλμ

Χρόνος:

15'

GPS: N39.56225876254952,
W21.929197101318323



4. Τρίκαλα

Για την περιοχή / Πόλεις & Χωριά

Σημείωση: Πρίν φύγουμε να αγοράσω παραδοσιακό τραχανά και μέλι..!



Απόσταση:

με αυτοκίνητο 16.7χλμ

Χρόνος:

15'

GPS: N39.56080301373753,
W21.767320422851526

N. Τρικάλων

Πρόσβαση

Με αυτοκίνητο: Ο νομός Τρικάλων είναι εύκολα προσβάσιμος μέσω του οδικού δικτύου. Ενδεικτικά η πρωτεύουσα του νομού, η πόλη των Τρικάλων, απέχει 329 χλμ. από την Αθήνα, 218 χλμ. από την Θεσσαλονίκη, 127 χλμ. από τα Ιωάννινα και 120 χλμ. από τον Βόλο.

Με λεωφορείο: Ο νομός συνδέεται καθημερινά με συχνά δρομολόγια με την Αθήνα (4 ώρες και 30'), τη Θεσσαλονίκη (2 ώρες και 45'), το Βόλο (2 ώρες και 15'), τα Ιωάννινα (2 ώρες και 15'), τα Γρεβενά (1 ώρα και 45'), την Καρδίτσα (40'), την Πάτρα (5 ώρες) και άλλες πρωτεύουσες νομών.

ΚΤΕΛ Νομού Τρικάλων: (+30) 24310 73130-3

Με τρένο: Ο νομός συνδέεται καθημερινά μέσω του σιδηροδρομικού δικτύου με την Αθήνα, τη Θεσσαλονίκη, τη Λάρισα, την Καρδίτσα και την Καλαμπάκα όπως επίσης και με τους ενδιάμεσους μικρότερους σταθμούς του εκάστοτε δρομολογίου.

ΟΣΕ Τρικάλων: (+30) 24310 27214

Περισσότερες πληροφορίες και αγορά εισιτηρίων: www.trainose.gr

Εσωτερικές μετακινήσεις: Το τοπικό δίκτυο λεωφορείων ΚΤΕΛ του νομού συνδέει με τακτικά δρομολόγια την πόλη των Τρικάλων με τα περισσότερα χωριά του Νομού. Ενδεικτικά τα Τρίκαλα απέχουν 31 χλμ. από την Ελάτη, 45 χλμ. από το Περούλι, 20 χλμ. από την Καλαμπάκα (Μετέωρα).

Χρήσιμα Τηλέφωνα

Υπηρεσίες Υγείας

Γενικό Νομαρχιακό Νοσοκομείο Τρικάλων: (+30) 24310 45100

Κέντρο Υγείας Καλαμπάκας: (+30) 2432-022222

Κέντρο Υγείας Πύλης: (+30) 2434-022870

Νοσοκομείο Περούλιου: (+30) 24340 91205

Δήμος

Δήμος Τρικάλων: (+30) 2431-351100

Δήμος Καλαμπάκας: (+30) 2432-022421

Δήμος Πύλης: (+30) 2434-022313

Αστυνομικές αρχές

Αστυνομικό τμήμα Τρικάλων: (+30) 2431-027401

Αστυνομικό τμήμα Καλαμπάκας: (+30) 2432-076100

Αστυνομικό τμήμα Πύλης: (+30) 2434-022201

Τουριστική αστυνομία Καλαμπάκας: (+30) 2432-076500

Πυροσβεστική, δασαρχεία

Πυροσβεστική: (+30) 2432-022999

Άλλα

Ραδιοταξί: (+30) 2431-033111, 22111, 33991

ΚΤΕΛ Τρικάλων: (+30) 24310 73130

ΚΤΕΛ Καλαμπάκας: (+30) 24320 22432

ΟΣΕ Τρικάλων: (+30) 24310 27214

ΟΣΕ Καλαμπάκας: (+30) 24320 22451