



WONDERGREECE


## **Μικροί Εξερευνητές στη Βόρεια Εύβοια**

Ημέρες Ταξιδιού 3


*Εξερεύνηση στα μαγευτικά τοπία και στις πανέμορφες παραλίες της Βόρειας Εύβοιας!*

Από: Christina Koraki


## Μέρα 1

1. Αγία Άννα   
Για την περιοχή/Πόλεις & Χωριά
2. Άγιος Ιωάννης, ο Ρώσος  
Πολιτισμός/Εκκλησίες & Μοναστήρια
3. Φαράγγι Νηλέα  
Φύση/Φαράγγια

## Μέρα 2

1. Αγία Άννα   
Για την περιοχή/Πόλεις & Χωριά
2. Άγιος Νικόλαος Αρτεμισίου  
Φύση/Παραλίες
3. Καταρράκτες Φοράδας  
Φύση/Καταρράκτες
4. Απολιθωμένο Δάσος Κερασιάς  
Πολιτισμός/Μνημεία & Αξιοθέατα

## Μέρα 3

1. Αγία Άννα   
Για την περιοχή/Πόλεις & Χωριά
2. Αγία Άννα  
Πολιτισμός/Εκκλησίες & Μοναστήρια
3. Λαογραφικό μουσείο Αγίας Άννας  
Πολιτισμός/Μουσεία
4. Αχλάδι  
Φύση/Παραλίες

## 1. Αγία Άννα

Για την περιοχή / Πόλεις & Χωριά



**Σημείωση:** Απολαύστε το πρωινό σας με θέα το Αιγαίο στην παραλία της Αγίας Άννας, γνωστή ως Αγκάλη. Στη συνέχεια δροσιστείτε στα πεντακάθαρα, γαλανά νερά της και χαλαρώστε στην ακτή της. Στην παραλιακή πλευρά του χωριού θα βρείτε ότι χρειάζεστε από φαγητό, διαμονή και διασκέδαση.

**Απόσταση:**

Εκκίνηση -

**Χρόνος:**

-

GPS: N38.859908857428984,  
W23.39950997724611



## 2. Άγιος Ιωάννης, ο Ρώσος

Πολιτισμός / Εκκλησίες & Μοναστήρια



**Σημείωση:** Ένας από τους πιο όμορφους ναούς της Εύβοιας, ο Άι Γιάννης, ο Ρώσος, ο οποίος φιλοξενεί τα λείψανα του Άγιου Ιωάννη. Την ημέρα της γιορτής του, 27 Μαΐου εάν είστε παρόντες θα μπορέσετε να παρευρεθείτε στο πανηγύρι που γίνεται και να απολαύσετε τους παραδοσιακούς χορούς της περιοχής.

Περιοχή:  
Προκόπι

**Απόσταση:**

με αυτοκίνητο 23.2χλμ

**Χρόνος:**

26'

GPS: N38.73338724575046,  
W23.489848788885524



## 3. Φαράγγι Νηλέα

Φύση / Φαράγγια



**Σημείωση:** Εξόρμηση προς το γραφικό φαράγγι του Νηλέα. 10 χιλιόμετρα μαγικής ομορφιάς, την οποία για να εξερευνήσετε θα χρειαστείτε τις ικανότητές σας στην πεζοπορία άλλα και στο κολύμπι, αφού κάποια κομμάτια του φαράγγιού δεν μπορούν να διασχιστούν μόνο με πεζοπορία. Γνωρίστε το φαράγγι και τον ποταμό, για τα οποία ο Όμηρος έχει γράψει στα κείμενά του.

**Απόσταση:**

με αυτοκίνητο 22.6χλμ

**Χρόνος:**

41'

GPS: N38.85800403889546,  
W23.38236529722292

## 1. Αγία Άννα

Για την περιοχή / Πόλεις & Χωριά



**Σημείωση:** Ξεκινήστε τη μέρα σας με απολαυστικές επιλογές πρωινού που θα βρείτε στην παραλιακή πλευρά της Αγίας Άννας. Ζητείστε τον συνδυασμό παγωτού με γλυκό του κουταλιού της επιλογής σας και αισθανθείτε τη δροσιά του καλοκαιριού να εναρμονίζεται με τη γεύση της παράδοσης.

**Απόσταση:**

Εκκίνηση -

**Χρόνος:**

-

GPS: N38.859908857428984,  
W23.39950997724611



## 2. Άγιος Νικόλαος Αρτεμισίου

Φύση / Παραλίες



**Σημείωση:** Πρωινό μπάνιο στα καταγάλανα νερά του Αγίου Νικολάου, στα Ελληνικά. Κολυμπώντας μπορείτε να φτάσετε στο μικρό νησάκι, το οποίο φιλοξενεί την εκκλησία του Αγίου Νικόλα και να χαλαρώσετε στη μικρή ακτή της νησίδας. Επιπλέον, στα Ελληνικά θα βρείτε ταβέρνες με θέα το πέλαγος, καφετέριες και ουζερί δίπλα από τη θάλασσα για να χαλαρώσετε.

**Απόσταση:**

με αυτοκίνητο 28.8χλμ

**Χρόνος:**

31'

GPS: N39.01478037119049,  
W23.34206849691168



## 3. Καταρράκτες Φοράδας

Φύση / Καταρράκτες



**Σημείωση:** Μια πανέμορφη διαδρομή μέσα από ένα καταπράσινο δάσος, στο οποίο μπορεί να συναντήσετε από σκίουρους, λαγούς μέχρι και περίεργα είδη πεταλούδας. Στο τέλος της διαδρομής θα φτάσετε στους καταρράκτες, στους οποίους μπορείτε να χαλαρώσετε και να απορροφήσετε λίγο από την μαγεία των κρυστάλλινων τρεχόμενων νερών. Εάν θέλετε μπορείτε ακόμη και να δροσιστείτε κάτω από τα νερά του καταρράκτη.

**Απόσταση:**

με αυτοκίνητο 17.0χλμ

**Χρόνος:**

22'

GPS: N38.939624418546906,  
W23.349089670019566

## 4. Απολιθωμένο Δάσος Κερασιάς

Πολιτισμός / Μνημεία & Αξιοθέατα



**Σημείωση:** Ένα μέρος το οποίο πρέπει να γνωρίσετε και να εξερευνήσετε. Το Απολιθωμένο Δάσος Κερασιάς είναι ένα από τα λίγα απολιθωμένα δάση στην Ευρώπη, το οποίο περιέχει απολιθώματα πολλών ετών. Επίσης, το μουσείο στο κέντρο του χωριού της Κερασιάς φιλοξενεί απολιθώματα από πολλά είδη ζώων, τα οποία αξίζει να δείτε.

Επικοινωνία:

T:(+30) 6976764990, 22270  
98304

**Απόσταση:**

με αυτοκίνητο 8.9χλμ

**Χρόνος:**

15'

GPS: N38.9066206839452,  
W23.362307596044957

### 1. Αγία Άννα

Για την περιοχή / Πόλεις & Χωριά



**Σημείωση:** Οι καφετέριες προσφέρουν ξαπλώστρες στην παραλία, με αυτό τον τρόπο μπορείτε να απολαύσετε το πρωινό σας δίπλα από το κύμα με θέα το πέλαγος.

**Απόσταση:**

Εκκίνηση -

**Χρόνος:**

-

GPS: N38.859908857428984,  
W23.39950997724611

### 2. Αγία Άννα

Πολιτισμός / Εκκλησίες & Μοναστήρια



**Σημείωση:** Ο ναός της Αγίας Άννας, ο οποίος χτίστηκε το 1776, είναι ένας από τους πιο όμορφους ναούς της Εύβοιας. Βρίσκετε σε υψόμετρο 270 μέτρων, το οποίο προσφέρει απίστευτη θέα του Αιγαίου πελάγους ενώ βρίσκεσαι περιτριγυρισμένος από ένα καταπράσινο δάσος.

📍 Περιοχή:  
Αγία Άννα

**Απόσταση:**

με αυτοκίνητο 0.3χλμ

**Χρόνος:**

03'

GPS: N38.86133743784507,  
W23.398190330410785

### 3. Λαογραφικό μουσείο Αγίας Άννας

Πολιτισμός / Μουσεία



**Σημείωση:** Επισκεφθείτε το μουσείο και γνωρίστε καλύτερα την κουλτούρα, τις παραδόσεις και τον τρόπο ζωής της περιοχής.

📍 Περιοχή:  
Αγία Άννα

📞 Επικοινωνία:

T: (+30) 22270 61581, 61618


**Απόσταση:**

περπατώντας 0.4χλμ

**Χρόνος:**

05'

GPS: N38.85962480877945,  
W23.40003569021303



### 4. Αχλάδι

Φύση / Παραλίες



**Σημείωση:** Κολυπήστε στα πεντακάθαρα νερά της παραλίας του Αχλαδιού, γνωστή ως Φραγκάκι, στην οποία αξίζει να απολαύσετε τη μαγευτική ανατολή του ήλιου πάνω από το Αιγαίο Πέλαγος και εάν είστε τυχεροί να δείτε τα δελφίνια να κάνουν τις πρωινές φιγούρες τους πάνω από τα νερά. Όπως, επίσης μπορείτε να μαγευτείτε από την πληθώρα αστεριών που θα στολίσουν τα βράδια σας. Στην παραλία θα βρείτε, επίσης ταβέρνες.

**Απόσταση:**

με αυτοκίνητο 17.7χλμ

**Χρόνος:**

26'

GPS: N38.94011550074227,  
W23.432608436489886

## N. Ευβοίας

### Χρήσιμα τηλέφωνα

#### Υπηρεσίες Υγείας

Νοσοκομείο Χαλκίδας: (+30) 22210-21901, -10

Νοσοκομείο Κύμης: (+30) 22220-29300, 22220- 23381, 22220-23252, 22220-22332

Νοσοκομείο Καρύστου : (+30) 22240- 22257, 22240- 23333, 22240- 22207

Κέντρο Υγείας Αιδηψού : (+30) 22260-50100

Κέντρο Υγείας Ιστιαίας : (+30) 22260, 53310, -13

Κέντρο Υγείας Μαντουδίου : (+30) 22270-22222

Κέντρο Υγείας Ψαχνών : (+30) 22280-22222

#### Δήμος

Δήμος Χαλκίδας: (+30) 22210 22314

Δήμος Αιδηψού: (+30) 22260 23270

Δήμος Ωρεών: (+30) 22260 71454

Δήμος Ιστιαίας: (+30) 22260 52146

Δήμος Αρτεμισίου: (+30) 22260 40650

Δήμος Διρφύων: (+30) 22210 51220

Δήμος Ν. Αρτάκης: (+30) 22210 42122

Δήμος Αυλίδος: (+30) 22210 31228, 31313

Δήμος Ερέτριας: (+30) 22290 62207, 62888

Δήμος Κύμης: (+30) 22220 24000, 22022

Δήμος Μαρμαρίου: (+30) 22240 31280

Δήμος Καρύστου: (+30) 22240 22246

#### Αστυνομικές αρχές

Αστυνομική Διεύθυνση Ευβοίας: (+30) 22210 25211

Τουριστική Αστυνομία Χαλκίδας: (+30) 22210 77777

Αστυνομικό Τμήμα Χαλκίδας: (+30) 22210 22100

Αστυνομικό Τμήμα Ιστιαίας: (+30) 22260 53166

Αστυνομικό Τμήμα Λίμνης: (+30) 22270 31209

Αστυνομικό Τμήμα Ψαχνών: (+30) 22280 23333

Αστυνομικό Τμήμα Ερέτριας: (+30) 22290 61111

Αστυνομικό Τμήμα Αλιβερίου: (+30) 22230 22100

Αστυνομικό Τμήμα Κύμης: (+30) 22220 22555

Αστυνομικό Τμήμα Καρύστου: (+30) 22240 22252

Αστυνομικό Τμήμα Αιδηψού: (+30) 22260 22456

Αστυνομικό Τμήμα Μαντουδίου: (+30) 22270 23333

Αστυνομικό Τμήμα Αγίας Άννας: (+30) 22270 61111

Αστυνομικό Τμήμα Αμάρυνθου: (+30) 22290 37333

Αστυνομικό Τμήμα Αυλωναρίου: (+30) 22230 31276

Αστυνομικό Τμήμα Βαθύ: (+30) 22210 31201

Αστυνομικό Τμήμα Βασιλικού: (+30) 22210 53333

Αστυνομικό Τμήμα Μαρμαρίου: (+30) 22240 31333

Αστυνομικό Τμήμα Ν. Αρτάκης: 22210 43333

Αστυνομικό Τμήμα Ροβιών: (+30) 22270 91274

Αστυνομικό Τμήμα Ωρεών: (+30) 22260 71111

Αστυνομικό Τμήμα Στενής: (+30) 22280 51218

Αστυνομικό Τμήμα Στυρών: (+30) 22240 51208

#### Λιμενικές αρχές

Λιμεναρχείο Χαλκίδας: (+30) 22210 28888

Λιμεναρχείο Ερέτριας: (+30) 22290 62201

Λιμεναρχείο Ωρωπού: (+30) 22950 32270

Λιμεναρχείο Κύμης: (+30) 22220 22606  
Λιμεναρχείο Στυρών: (+30) 22240 41266  
Λιμεναρχείο Μαρμαρίου: (+30) 22240 31222  
Λιμεναρχείο Καρύστου: (+30) 22240 22227  
Λιμεναρχείο Αρκίτσας: (+30) 22330 91290  
Λιμεναρχείο Αλιβερίου: (+30) 22230 23633  
Λιμεναρχείο Γλύφας: (+30) 22380 61288  
Λιμεναρχείο Αιδηψού: (+30) 22260 22464  
Λιμεναρχείο Μαντουδίου: (+30) 22270 22020  
Λιμενικός Σταθμός Ωρεών: (+30) 22260 71228  
Λιμεναρχείο Πευκί ( Δήμος Αρτεμισίου): (+30) 22260 41710

#### **Πυροσβεστική, δασαρχεία**

Πυροσβεστική Υπηρεσία Χαλκίδας: (+30) 22210 80632  
Πυροσβεστική Υπηρεσία Καρύστου: (+30) 22240 26199  
Πυροσβεστική Υπηρεσία Αιδηψού: (+30) 22260 55200  
Πυροσβεστική Υπηρεσία Ερέτριας: (+30) 22270 23199

#### **Μετακινήσεις**

ΚΤΕΛ Χαλκίδας: (+30) 22210 20400  
ΟΣΕ Χαλκίδας: (+30) 22210 22386  
Ταξί Χαλκίδας: (+30) 22220 23666  
Ταξί παραλίας Χαλκίδας: (+30) 22220 22253  
ΚΤΕΛ Καρύστου: (+30) 22240 26303, 22453  
Ταξί Καρύστου: (+30) 22240 22200  
ΚΤΕΛ Κύμης: (+30) 22220 22257  
ΚΤΕΛ Αυλωναρίου: (+30) 22230 31302  
ΚΤΕΛ Αλιβερίου: (+30) 22230 22208  
ΚΤΕΛ Λίμνης: (+30) 22270 31262  
ΚΤΕΛ Ιστιαίας: (+30) 22260 52284  
ΚΤΕΛ Αιδηψού: (+30) 22260 22250  
Ταξί Αιδηψού: (+30) 22260 23280  
Ferry boat Ερέτριας: (+30) 22290 62492  
Ταξί Δήμου Ελυμνίων: (+30) 22270 31000