



WONDERGREECE

Gea Villas: Οικογενειακές διακοπές στην Λευκάδα!

Ημέρες Ταξιδιού 5


Ξέγνοιαστες διακοπές στο Gea Villas της Λευκάδας με την οικογένεια! Ένα μέρος που θα αισθάνεστε σαν στο σπίτι σας, κοντά στην πόλη αλλά και ορμητήριο για τις παραλίες, τις εξερευνήσεις σας και το καλό φαγητό.

Από: Wondergreece Traveler


Μέρα 1

1. Λευκάδα 
Για την περιοχή/Πόλεις & Χωριά
2. Gea Villas
Διαμονή
3. Λυγιά
Για την περιοχή/Πόλεις & Χωριά
4. Νικιάνα
Για την περιοχή/Πόλεις & Χωριά
5. Gea Villas
Διαμονή
6. Λευκάδα
Για την περιοχή/Πόλεις & Χωριά
7. Μουσείο Φωνογράφου και Λαϊκών
Ενθυμημάτων
Πολιτισμός/Μουσεία
8. Κάτω Βρύση
Φαγητό, Αγορές & Ενοικιάσεις/Φαγητό
9. Gea Villas
Διαμονή

Μέρα 2

1. Gea Villas 
Διαμονή
2. Μικρός Γιαλός
Φύση/Παραλίες
3. Μώλος
Φαγητό, Αγορές & Ενοικιάσεις/Φαγητό
4. Σύβοτα
Για την περιοχή/Πόλεις & Χωριά
5. Liotrivi Cafe / gallery
Φαγητό, Αγορές &
Ενοικιάσεις/Διασκέδαση
6. Gea Villas
Διαμονή

Μέρα 3

1. Gea Villas 
Διαμονή
2. Δημοσάρι
Φύση/Φαράγγια
3. Καταρράκτες Νυδρίου (Δημοσάρι)
Φύση/Καταρράκτες
4. Νυδρί
Για την περιοχή/Πόλεις & Χωριά
5. Λυγιά
Για την περιοχή/Πόλεις & Χωριά
6. Gea Villas
Διαμονή

Μέρα 4

1. Gea Villas
Διαμονή
2. Άγιος Νικήτας
Φύση/Παραλίες
3. Εξάνθεια
Για την περιοχή/Πόλεις & Χωριά
4. Ράχη, food & more
Φαγητό, Αγορές & Ενοικιάσεις/Φαγητό
5. Κάθισμα
Φύση/Παραλίες
6. Ψαροπούλα
Φαγητό, Αγορές & Ενοικιάσεις/Φαγητό
7. Gea Villas
Διαμονή



Μέρα 5

1. Gea Villas
Διαμονή
2. Λευκάδα
Για την περιοχή/Πόλεις & Χωριά
3. Ανεμόμυλοι στη Γύρα
Πολιτισμός/Μνημεία & Αξιοθέατα
4. Κάστρο Αγίας Μαύρας
Πολιτισμός/Κάστρα





1. Λευκάδα

Για την περιοχή / Πόλεις & Χωριά



Απόσταση:

Εκκίνηση -

Χρόνος:

-

GPS: N38.82988950638336,
W20.70038766767584



2. Gea Villas

Διαμονή



Απόσταση:

με αυτοκίνητο 6.2χλμ

Χρόνος:

10'

GPS: N38.787726,
W20.71648600000003

Σημείωση: Καλώς ήρθατε στην Λευκάδα και τα Gea Villas!
Αφού τακτοποιηθείτε στη βίλα σας ετοιμαστείτε για την πρώτη γνωριμία με την παραλιακή Λυγιά.



3. Λυγιά

Για την περιοχή / Πόλεις & Χωριά



Απόσταση:

περπατώντας 0.7χλμ

Χρόνος:

09'

GPS: N38.7863109,
W20.721172000000024



4. Νικιάνα

Για την περιοχή / Πόλεις & Χωριά



Απόσταση:

με αυτοκίνητο 3.2χλμ

Χρόνος:

04'

GPS: N38.7601727,
W20.718351200000003

Σημείωση: Κάντε την πρώτη σας βουτιά στην παραλία της Νικιάνας, εδώ στα ανατολικά του νησιού που τα νερά είναι πιο ξέβαθα κατάλληλα για οικογένειες.



5. Gea Villas

Διαμονή



Απόσταση:

με αυτοκίνητο 3.9χλμ

Χρόνος:

05'

GPS: N38.787726,
W20.716486000000003

Σημείωση: Μετά το πρώτο μπάνιο, επιστροφή στο Gea Villas.
Ετοιμάστε το μεσημεριανό σας στην κουζίνα της βίλας σας και ξεκουραστείτε από το ταξίδι.



6. Λευκάδα

Για την περιοχή / Πόλεις & Χωριά



Απόσταση:

με αυτοκίνητο 6.1χλμ

Χρόνος:

10'

GPS: N38.82988950638336,
W20.70038766767584

Σημείωση: Ώρα για γνωριμία με την πόλη. 10 λεπτά με το αυτοκίνητο από το Gea Villas, βρίσκεται η πόλη της Λευκάδας. Περπατήστε την, χαθείτε στα σοκάκια της και απολαύστε την βόλτα σας στην "παραλία" καθώς πέφτει ο ήλιος.



7. Μουσείο Φωνογράφου και Λαϊκών Ενθυμημάτων

Πολιτισμός / Μουσεία



📍 Περιοχή:
Λευκάδα

📞 Επικοινωνία:
T: (+30) 26450 21088,
6997493010

Σημείωση: Επισκεφτείτε οπωσδήποτε το Μουσείο Φωνογράφου, ο κος Τάκης θα χαρεί να σας ξεναγήσει και να σας πει πολλές ιστορίες για τα αντικείμενα που έχει συλλέξει και να παίξει λατέρνα στα παιδιά.

Απόσταση:

περπατώντας 1.0χλμ

Χρόνος:

12'

GPS: N38.83329108270459,
W20.70838601495825



8. Κάτω Βρύση

Φαγητό, Αγορές & Ενοικιάσεις / Φαγητό



📞 Επικοινωνία:
T: (+30) 26450 21811

Σημείωση: Στην αρχή της "αγοράς" στον πεζόδρομο, θα βρείτε την γνωστή παραδοσιακή ταβέρνα "Κάτω Βρύση", δοκιμάστε καλομαγειρεμένη λευκαδίτικη κουζίνα αλλά και τα πιάτα ημέρας.

Απόσταση:

περπατώντας 0.2χλμ

Χρόνος:

02'

GPS: N38.8345025,
W20.709423000000015



9. Gea Villas

Διαμονή



Απόσταση:

με αυτοκίνητο 6.2χλμ

Χρόνος:

11'

GPS: N38.787726,
W20.71648600000003

Σημείωση: Επιστροφή για ξεκούραση. Χαλαρώσετε στην βεράντα της βίλας σας με θέα τον έναστρο ουρανό της Λευκάδας.



1. Gea Villas

Διαμονή



Απόσταση:

Εκκίνηση -

Χρόνος:

-

GPS: N38.787726,
W20.71648600000003



2. Μικρός Γιαλός

Φύση / Παραλίες



Απόσταση:

με αυτοκίνητο 24.7χλμ

Χρόνος:

34'

GPS: N38.6394759,
W20.695643399999994

Σημείωση: Η εξερεύνηση της ανατολικής πλευράς ξεκινά με βουτιά στον Μικρό Γιαλό! Στον υπήνεμο κόλπο της Ρούδας, ο Μικρός Γιαλός είναι ιδανική παράλια για οικογένειες με μικρά παιδιά μιας και εδώ -σχεδόν πάντα- η θάλασσα είναι ήρεμη σε αντίθεση με τις παραλίες στα δυτικά. Η παραλία εδώ είναι οργανωμένη και θα βρείτε ότι χρειάζεστε. Μετά το μπάνιο καθίστε οπωσδήποτε για φαγητό.



3. Μώλος

Φαγητό, Αγορές & Ενοικιάσεις / Φαγητό



Επικοινωνία:

T: (+30) 26450 95548

Απόσταση:

περπατώντας 0.4χλμ

Χρόνος:

05'

GPS: N38.63872014219392,
W20.699892975601983

Σημείωση: ο Μώλος είναι μια οικογενειακή ταβέρνα με αληθινό σπιτικό φαγητό. Καθημερινά ετοιμάζονται τα πιάτα του καταλόγου με ντόπια προϊόντα, αλλά και 2-3 διαφορετικά πιάτα ημέρας! Ιδανική μεσημεριανή απόλαυση δίπλα στην θάλασσα!



4. Σύβοτα

Για την περιοχή / Πόλεις & Χωριά



Απόσταση:

με αυτοκίνητο 12.9χλμ

Χρόνος:

21'

GPS: N38.6236468,
W20.681469800000006

Σημείωση: Συνεχίστε στα όμορφα Σύβοτα Λευκάδας. Τα Σύβοτα είναι ένα γραφικό ψαροχώρι με τα χρώματα των Επτανήσων. Διαθέτουν έναν κόλπο, απάνεμο λιμάνι για τους ιστιοπλόους που το προτιμούν για τις βόλτες τους.



5. Liotrivi Cafe / gallery

Φαγητό, Αγορές & Ενοικιάσεις / Διασκέδαση



Επικοινωνία:
T: (+30) 26450 31870,
6977315961

Απόσταση:

[περπατώντας](#) 0.4χλμ

Χρόνος:

05'

GPS: N38.62180354387492,
W20.68446568161471

Σημείωση: Καθίστε στο πολύ όμορφο Λιοτρίβι και με θέα τα ιστιοπλοϊκά σκάφη, πιείτε τον καφέ ή τον χυμό σας. Μην ξεχάσετε να ρίξετε μια ματιά στην gallery του μαγαζιού με τα χειροποίητα αντικείμενα.



6. Gea Villas

Διαμονή



Απόσταση:

[με αυτοκίνητο](#) 26.7χλμ

Χρόνος:

34'

GPS: N38.787726,
W20.71648600000003

Σημείωση: Επιστροφή στην Λυγιά και Ξεκούραση!



1. Gea Villas

Διαμονή



Απόσταση:

Εκκίνηση -

Χρόνος:

-

GPS: N38.787726,

W20.71648600000003

Σημείωση: Πάρτε το πρωινό σας και ετοιμαστείτε για μια γεμάτη με δραστηριότητες μέρα. Μην ξεχάσετε τα μαγιώ σας!



2. Δημοσάρι

Φύση / Φαράγγια



Απόσταση:

με αυτοκίνητο 13.4χλμ

Χρόνος:

20'

GPS: N38.72383982831473,

W20.68806152519528

Σημείωση: Οδηγήστε μέχρι το Δημοσάρι λίγο πιο πάνω από το Νυδρί και περπατήστε μετά το μονοπάτι ως τους καταρράκτες, δεν είναι μακριά και η διαδρομή θα ενθουσιάσει μικρούς και μεγάλους.



3. Καταρράκτες Νυδρίου (Δημοσάρι)

Φύση / Καταρράκτες



Απόσταση:

περπατώντας 0.5χλμ

Χρόνος:

08'

GPS: N38.721387011969874,

W20.69271899453736

Σημείωση: Θαυμάστε τους καταρράκτες και οι πιο τολμηροί βουτήξτε στα παγωμένα νερά της μικρής λίμνης που σχηματίζεται.



4. Νυδρί

Για την περιοχή / Πόλεις & Χωριά



Απόσταση:

με αυτοκίνητο 4.1χλμ

Χρόνος:

08'

GPS: N38.7099952,

W20.714116399999966

Σημείωση: Κατεβείτε μια βόλτα στο Νυδρί, περπατήστε στο λιμάνι δείτε το άγαλμα του Αριστοτέλη Ωνάση, απέναντι το νησί του Αριστοτέλη Βαλαωρίτη και την Αγία Κυριακή στο Γένι. Προτείνουμε να πάρετε μικρό караβάκι που κάνει κρουαζιέρα σε Ιθάκη (Κιόνι), Κεφαλονιά (Φισκάρδο), Σπηλιά Παπανικολή (Μεγανήσι) και στις φανταστικές παραλίες της δυτικής πλευράς του νησιού.



5. Λυγιά

Για την περιοχή / Πόλεις & Χωριά



Απόσταση:

με αυτοκίνητο 10.1χλμ

Χρόνος:

13΄

GPS: N38.7863109,

W20.721172000000024

Σημείωση: Μετά από μια γεμάτη μέρα, επιστροφή στην βάση σας την Λυγιά. Εδώ θα βρείτε πολύ καλές επιλογές για φαγητό. Μια από τις καλύτερες είναι ο Μάκης με 15% έκπτωση για όσους μένουν στο Gea Villas!



6. Gea Villas

Διαμονή



Απόσταση:

περπατώντας 0.9χλμ

Χρόνος:

11΄

GPS: N38.787726,

W20.716486000000003



1. Gea Villas

Διαμονή



Απόσταση:

Εκκίνηση -

Χρόνος:

-

GPS: N38.787726,

W20.7164860000003

Σημείωση: Σήμερα ξεκινήστε νωρίς για μια γεύση από την δυτική πλευρά της Λευκάδας, την γνωστή για τις ξακουστές παραλίες και τα διάφανα νερά.



2. Άγιος Νικήτας

Φύση / Παραλίες



Απόσταση:

με αυτοκίνητο 17.4χλμ

Χρόνος:

23'

GPS: N38.79012241219053,

W20.613212604754608

Σημείωση: Ένα από τα πιο φημισμένα μέρη του νησιού και όχι άδικα είναι ο Άγιος Νικήτας. Ο παραθαλάσσιος αυτός οικισμός με την πανέμορφη παραλία και τον πλακόστρωτο κεντρικό δρόμο όπου απαγορεύονται τα αυτοκίνητα έχει χαρακτηριστεί επίσημα ως παραδοσιακός οικισμός. Κάντε το μπάνιο σας και απολαύστε το Ιόνιο Πέλαγος.



3. Εξάνθεια

Για την περιοχή / Πόλεις & Χωριά



Απόσταση:

με αυτοκίνητο 11.7χλμ


Χρόνος:

19'

GPS: N38.7573995,

W20.618978800000036

Σημείωση: Στην συνέχεια προχωρήστε νότια αλλά και ορεινά για να δείτε την θέα από τα ψηλά. Ένα όμορφο χωριό, η εξάνθεια σας κρύβει μια έκπληξη!



4. Ράχη, food & more

Φαγητό, Αγορές & Ενοικιάσεις / Φαγητό



Επικοινωνία:

T: (+30) 26450 99439

Απόσταση:

περπατώντας 0.3χλμ

Χρόνος:

04'

GPS: N38.758228,

W20.61682799999994

Σημείωση: Ρωτήστε για την "Ράχη" στην Εξάνθεια, αλλά ίσως τη βρείτε εύκολα από τα πρακαρισμένα αυτοκίνητα στην είσοδο. Αν είστε τυχεροί και βρείτε τραπέζι εδώ, θα ζήσετε μια από τις ομορφότερες εμπειρίες του νησιού. Η θέα σου κόβει την ανάσα, αφού το μπαλκόνι είναι σας να αιωρείται πάνω από τα σύννεφα. Το μενού υπέροχο και το ηλιοβασίλεμα μοναδικό!



5. Κάθισμα


Φύση / Παραλίες



Απόσταση:
[με αυτοκίνητο](#) 11.1χλμ
Χρόνος:
19'

GPS: N38.7761651,
W20.60007070000006

Σημείωση: Απογευματινό μπάνιο στο Κάθισμα, σε μια από τις μεγαλύτερες και οργανωμένες παραλίες στα δυτικά του νησιού.



6. Ψαροπούλα

Φαγητό, Αγορές & Ενοικιάσεις / Φαγητό



 **Επικοινωνία:**
T: (+30) 2645 097471,
6977593683

Απόσταση:
[με αυτοκίνητο](#) 10.9χλμ
Χρόνος:
16'

GPS: N38.821090101084785,
W20.65580479888081

Σημείωση: Λίγο πριν επιστρέψετε στη βίλα σας, κάντε στάση στους Τσουκαλάδες και απολάυστε φρέσκο ψάρι στην αυλή της Ψαροπούλας. Ταβέρνα κατάλληλη για οικογένειες, πέρα από το καλό φαγητό, αφού ο κήπος μακριά από τον δρόμο έχει αρκετό χώρο για να παίξουν άνετα τα παιδιά.



7. Gea Villas

Διαμονή



Απόσταση:
[με αυτοκίνητο](#) 10.9χλμ
Χρόνος:
16'

GPS: N38.787726,
W20.71648600000003

Σημείωση: Άλλη μια γεμάτη μέρα έφτασε στο τέλος. Επιστρέψτε στη βάση σας και απολάυστε το υπόλοιπο της βραδιάς από το μπαλκόνι σας με θέα τη θάλασσα!



1. Gea Villas

Διαμονή



Απόσταση:

Εκκίνηση -

Χρόνος:

-

GPS: N38.787726,
W20.71648600000003

Σημείωση: Τελευταίο πρωινό στην βίλα σας. Απολαύστε ένα τελευταίο μπάνιο στην πισίνα!



2. Λευκάδα

Για την περιοχή / Πόλεις & Χωριά



Απόσταση:

με αυτοκίνητο 6.1χλμ

Χρόνος:

10'

GPS: N38.82988950638336,
W20.70038766767584

Σημείωση: Φεύγοντας κάντε μια στάση στην πόλη, ψωνίστε σαλάμι Λευκάδος, φακές Εγκλουβής και ποτό Ροζελί. Στην αγορά θα βρείτε σίγουρα κι άλλα όμορφα αντικείμενα για να αγοράσετε ώστε να θυμάστε τις υπέροχες μέρες σας στο νησί.



3. Ανεμόμυλοι στη Γύρα

Πολιτισμός / Μνημεία & Αξιοθέατα



Απόσταση:

με αυτοκίνητο 2.3χλμ

Χρόνος:

28'

GPS: N38.83931657192698,
W20.680989932080138

Σημείωση: Λίγο πριν φτάσετε στην πλωτή γέφυρα, κάντε βόλτα γύρω από την λιμνοθάλασσα, δείτε του ανεμόμυλους στην "Γύρα" και την παραλία του ΑγΓιάννη.



4. Κάστρο Αγίας Μαύρας

Πολιτισμός / Κάστρα



📍 Περιοχή:
Λευκάδα

Απόσταση:

με αυτοκίνητο 4.3χλμ

Χρόνος:

06'

GPS: N38.84474664691186,
W20.720504869836418

Σημείωση: Τέλος το νησί σας αποχαιρετά με το κάστρο της Αγίας Μαύρας. Κάντε μια τελευταία στάση και εξερευνήστε το. Εις το επανιδείν!

Λευκάδα

Πρόσβαση

Με αυτοκίνητο: Η Λευκάδα είναι το μοναδικό νησί που μπορείτε να έλθετε με το αυτοκίνητο σας χωρίς έξοδα φέρι-μποτ, χρησιμοποιώντας τη γέφυρα συνεχούς ροής που την ενώνει με την Ακαρνανία. Λεωφορεία του ΚΤΕΛ εκτελούν καθημερινά 5 δρομολόγια (5 ωρών) από και προς την Αθήνα (378 χλμ.) ενώ από και προς τη Θεσσαλονίκη (420 χλμ.) εκτελούν 1 δρομολόγιο (5 ωρών) καθημερινά. Η υποθαλάσσια σήραγγα Πρεβέζης-Ακτίου καθιστά εύκολη την πρόσβαση στο νησί από τη βορειοδυτική Ελλάδα αλλά και το λιμάνι της Ηγουμενίτσας (100 χλμ.), που αποτελεί μια μεγάλη πύλη εισόδου από τη Δυτική και Κεντρική Ευρώπη. Η λειτουργία της γέφυρας Ρίου-Αντιρρίου διευκολύνει σημαντικά τη σύνδεση του νησιού με την υπόλοιπη Ελλάδα, καθώς και με το λιμάνι της Πάτρας (170 χλμ.), που αποτελεί τη δεύτερη μεγάλη πύλη εισόδου από την Ευρώπη.

Με αεροπλάνο: Από την Αθήνα πραγματοποιούνται καθημερινές πτήσεις προς το διεθνές αεροδρόμιο του Ακτίου, που απέχει μόλις 18 χλμ. από την πόλη της Λευκάδας, ενώ από τη Θεσσαλονίκη δύο πτήσεις την εβδομάδα. Ενδιάμεσοι σταθμοί είναι η Κέρκυρα, η Κεφαλονιά και η Ζάκυνθος. Επίσης, αεροπορική σύνδεση δυο φορές την εβδομάδα υπάρχει με την Κρήτη (Σητεία). Από τον Απρίλιο έως και τον Οκτώβριο πραγματοποιούνται απευθείας πτήσεις προς το Άκτιο και από την Ευρώπη.

Με πλοίο: Από το Νυδρί και τη Βασιλική πραγματοποιούνται καθημερινά δρομολόγια με φέρι-μποτ για Μεγανήσι, Κεφαλονιά (Φισκάρδο), Ιθάκη (Φρίκες). Επίσης μικρά τουριστικά σκάφη κάνουν εκδρομές στα γύρω νησιάκια και τις παραλίες.

Χρήσιμα τηλέφωνα

Υπηρεσίες Υγείας

Άμεση βοήθεια: 166

Γενικό Νοσοκομείο Λευκάδας: (+30) 26453 60100-300

Δήμος

Δήμος Λευκάδας: (+30) 26453 60500-8

Δήμος Σφακιωτών: (+30) 26453 61400

Δήμος Απολλωνίων: (+30) 26453 61000

Δήμος Ελλομένων: (+30) 26453 61100

Αστυνομικές αρχές

Άμεση Δράση: 100

Αστυνομία Λευκάδας: (+30) 26450 29370, 29375

Τουριστική Αστυνομία: (+30) 26450 29379

Λιμενικές αρχές

Λιμεναρχείο Λευκάδας: (+30) 26450 22176, 22322

Λιμεναρχείο Νυδρίου: (+30) 26450 92509

Πυροσβεστική, δασαρχεία

Πυροσβεστική: 199

Πυροσβεστική Λευκάδας: (+30) 26450 22555, 22199

Δασική υπηρεσία Λευκάδας: (+30) 26450 24434

Μετακινήσεις

ΚΤΕΛ: (+30) 26450 22364

Ταξί Λευκάδα: (+30) 26450 21200, 24600

Ταξί Νυδρί: (+30) 26450 92000