



WONDERGREECE


Σαντορίνη-Κρήτη: Δυνατός συνδυασμός!

Διάρκεια Ταξιδιού 2015-06-15


Ένα ταξίδι με σκοπό την εξερεύνηση της φυσικής ομορφιάς της Σαντορίνης, σε συνδυασμό με την ιστορική ομορφιά της Κρήτης.

Από: Christina Koraki


Μέρα 1

1. Ημεροβίγλι 
Για την περιοχή/Πόλεις & Χωριά
2. Κάστρο του Σκάρου
Πολιτισμός/Κάστρα
3. Φηροστεφάνι
Για την περιοχή/Πόλεις & Χωριά
4. Φηρά
Για την περιοχή/Πόλεις & Χωριά
5. Μουσείο Προϊστορικής Θήρας
Πολιτισμός/Μουσεία
6. Αρχαιολογικό Μουσείο Θήρας
Πολιτισμός/Μουσεία


Μέρα 2

1. Οία 
Για την περιοχή/Πόλεις & Χωριά
2. Κάθαρος
Φύση/Παραλίες
3. Αμμούδι
Φύση/Παραλίες
4. Κάστρο του Αγίου Νικολάου
Πολιτισμός/Κάστρα

Μέρα 3

1. Ακρωτήρι 
Για την περιοχή/Πόλεις & Χωριά
2. Αρχαιολογική Περιοχή Ακρωτηρίου
Πολιτισμός/Αρχαιολογικοί Χώροι
3. Κάστρο του Ακρωτηρίου ή της Πούντας
Πολιτισμός/Κάστρα
4. Κόκκινη παραλία
Φύση/Παραλίες
5. Άσπρη παραλία
Φύση/Παραλίες

Μέρα 4

1. Ηράκλειο 
Για την περιοχή/Πόλεις & Χωριά
2. Φρούριο Rocca al Mare (Κούλες)
Πολιτισμός/Κάστρα
3. Ενυδρείο Κρήτης (Cretaquarium)
Πολιτισμός/Μνημεία & Αξιοθέατα
4. Μινωικό Ανάκτορο Κνωσού
Πολιτισμός/Αρχαιολογικοί Χώροι

Μέρα 5

1. Περίσσα
Φύση/Παραλίες
2. Περίβολος
Φύση/Παραλίες
3. Καμάρι
Φύση/Παραλίες
4. Μουσείο Οίνου Θήρας
Πολιτισμός/Μουσεία





1. Ημεροβίγλι

Για την περιοχή / Πόλεις & Χωριά



Απόσταση:

Εκκίνηση -

Χρόνος:

-

GPS: N36.4327707,
W25.42280740000001

Σημείωση: Βρίσκεσαι στο πιο ψηλό σημείο της Καλντέρας, σε έναν από τους πιο παραδοσιακούς οικισμούς της Σαντορίνης. Ετοιμάσου να δεις μια εικόνα που σε συνδυασμό με τη μπλε θάλασσα θα σου δημιουργήσει ένα απερίγραπτο συναίσθημα!



2. Κάστρο του Σκάρου

Πολιτισμός / Κάστρα



Περιοχή:

Ημεροβίγλι

Απόσταση:

με αυτοκίνητο 0.8χλμ

Χρόνος:

13'

GPS: N36.43260198164928,
W25.418456597778345

Σημείωση: Το κάστρο του Σκάρου είναι προσβάσιμο μόνο με τα πόδια και μέχρι να φτάσεις στη κορυφή καλό θα ήταν να μην κοιτάξεις κάτω!



3. Φηροστεφάνι

Για την περιοχή / Πόλεις & Χωριά



Απόσταση:

περπατώντας 1.6χλμ

Χρόνος:

26'

GPS: N36.42466186942514,
W25.428791371936086

Σημείωση: Η πεζοπορία από το Ημεροβίγλι προς το Φηροστεφάνι είναι από τις πιο ωραίες στο νησί, καθώς θα απολαμβάνεις την υπέροχη θέα στην Καλντέρα και το μπλε εκείνο της θάλασσας που μόνο η Σαντορίνη διαθέτει.



4. Φηρά

Για την περιοχή / Πόλεις & Χωριά



Απόσταση:

περπατώντας 0.7χλμ

Χρόνος:

10'

GPS: N36.42000000000001,
W25.43166670000005

Σημείωση: Στα Φηρά να κάνεις τη διαδρομή με το τελεφερίκ, που ξεκινάει από το παλιό λιμάνι και ανεβαίνει στα Φηρά και το αντίστροφο. TIP: Η τιμή του εισιτηρίου για το τελεφερίκ φτάνει τα 5 ευρώ.



5. Μουσείο Προϊστορικής Θήρας

Πολιτισμός / Μουσεία



📍 Περιοχή:
Φηρά

☎️ Επικοινωνία:
Τηλ.: (+30) 22860 23217

Απόσταση:

[περπατώντας](#) 0.4χλμ

Χρόνος:

06΄

GPS: N36.41661125512215,
W25.432529956622375



6. Αρχαιολογικό Μουσείο Θήρας

Πολιτισμός / Μουσεία



📍 Περιοχή:
Φηρά

☎️ Επικοινωνία:
Τηλ.: (+30) 22860 22217

Απόσταση:

[περπατώντας](#) 0.5χλμ

Χρόνος:

05΄

GPS: N36.42008464584008,
W25.430923505279566



1. Οία

Για την περιοχή / Πόλεις & Χωριά



Απόσταση:

Εκκίνηση -

Χρόνος:

-

GPS: N36.4618199,
W25.37531009999998

Σημείωση: Η Οία είναι προσβάσιμη και με το αυτοκίνητο που παίρνει περίπου 30 λεπτά για να φτάσεις, αλλά και με τα πόδια από το Ημεροβίγλι, που παίρνει σχεδόν 2 ώρες και 20 λεπτά.



2. Κάθαρος

Φύση / Παραλίες



Απόσταση:

με αυτοκίνητο 1.4χλμ

Χρόνος:

22'

GPS: N36.4665698982868,
W25.36841730639651



3. Αμμούδι

Φύση / Παραλίες



Απόσταση:

με αυτοκίνητο 1.2χλμ

Χρόνος:

17'

GPS: N36.45804479712807,
W25.372108026001

Σημείωση: Η πρόσβαση στο Αμμούδι γίνεται είτε με το παλιό παραδοσιακό τρόπο, τα μουλάρια είτε με τα πόδια, που θα χρειαστεί να κατέβεις 214 σκαλοπάτια, είτε τέλος με αυτοκίνητο που θα κάνεις σχεδόν 5 λεπτά. Αξίζει να δοκιμάσεις το ψάρι που προσφέρουν τα εστιατόρια, διότι είναι πεντανόστιμο.



4. Κάστρο του Αγίου Νικολάου

Πολιτισμός / Κάστρα



📍 Περιοχή:
Οία

Απόσταση:

περπατώντας 0.0χλμ

Χρόνος:

00'

GPS: N36.45949447561058,
W25.372108026001

Σημείωση: Όταν ο ήλιος δύει, η ανάσα σταματάει για μερικά δευτερόλεπτα, τα μάτια γεμίζουν λάμψη και οι λέξεις δεν γίνονται ήχος. Όταν πια ο ήλιος χαθεί όλα επιστρέφουν αλλά το μυαλό έχει κολλήσει από την ομορφιά. Το μόνο που μπορείς να κάνεις είναι να χειροκροτήσεις όσο πιο δυνατά μπορείς.



1. Ακρωτήρι

Για την περιοχή / Πόλεις & Χωριά



Απόσταση:

Εκκίνηση -

Χρόνος:

-

GPS: N36.358677335078724,
W25.39562563464358



2. Αρχαιολογική Περιοχή Ακρωτηρίου

Πολιτισμός / Αρχαιολογικοί Χώροι



📍 Περιοχή:
Ακρωτήρι

📞 Επικοινωνία:

Τηλ.: (+30) 22860 81939

Απόσταση:

με αυτοκίνητο 1.8χλμ

Χρόνος:

28'

GPS: N36.35120376097702,
W25.403414385583346



3. Κάστρο του Ακρωτηρίου ή της Πούντας

Πολιτισμός / Κάστρα



📍 Περιοχή:
Ακρωτήρι

Απόσταση:

με αυτοκίνητο 1.9χλμ

Χρόνος:

20'

GPS: N36.358677335078724,
W25.39639811083987



4. Κόκκινη παραλία

Φύση / Παραλίες



Απόσταση:


με αυτοκίνητο 8.1χλμ

Χρόνος:

13'

GPS: N36.348515840035596,
W25.394681497070337

Σημείωση: Είναι προσβάσιμη με δύο τρόπους, είτε με караβάκι από το Ακρωτήρι είτε με αυτοκίνητο. Το αυτοκίνητο σε πάει μέχρι ενός σημείου και ύστερα θα πρέπει να περπατήσεις λίγο για να φτάσεις στο προορισμό σου.



5. Άσπρη παραλία

Φύση / Παραλίες



Απόσταση:

με αυτοκίνητο 5.3χλμ

Χρόνος:

13'

GPS: N36.35050331160279,
W25.38266520068362

Σημείωση: Χαρακτηρίζεται από λευκά βράχια, ελαφρόπετρες και καθαρά νερά. Η παραλία είναι προσβάσιμη με βάρκα από το Ακρωτήρι και την Κόκκινη παραλία ή ακολουθώντας το



1. Ηράκλειο

Για την περιοχή / Πόλεις & Χωριά



Απόσταση:

Εκκίνηση -

Χρόνος:

-

GPS: N35.3387352,
W25.144212599999946

Σημείωση: Θα χρειαστείς μόλις 1 ώρα και 40 λεπτά για να φτάσεις στο λιμάνι του Ηρακλείου για να ξεκινήσεις μια καινούρια περιπέτεια...!! Είσαι έτοιμος;



2. Φρούριο Rocca al Mare (Κούλες)

Πολιτισμός / Κάστρα



📍 Περιοχή:
Ηράκλειο

Απόσταση:

με αυτοκίνητο 1.5χλμ

Χρόνος:

20'

GPS: N35.34461633871706,
W25.137024279840034



3. Ενυδρείο Κρήτης (Cretaquarium)

Πολιτισμός / Μνημεία & Αξιοθέατα



📍 Περιοχή:
Γούρνες

📞 Επικοινωνία:

Τηλ.: (+30) 2810 337788

Απόσταση:

με αυτοκίνητο 19.4χλμ

Χρόνος:

22'

GPS: N35.33227595625087,
W25.281799193627876

Σημείωση: Το ενυδρείο της Κρήτης είναι ένα από τα πιο όμορφα και μεγάλα ενυδρεία και είναι ανοιχτό καθημερινά, περιμένοντας σε να το επισκεφτείς.



4. Μινωικό Ανάκτορο Κνωσού

Πολιτισμός / Αρχαιολογικοί Χώροι



📍 Περιοχή:
Κνωσός

📞 Επικοινωνία:

Τηλ.: (+30) 2810 231940,
226470, 226092, 224630

Απόσταση:

με αυτοκίνητο 21.9χλμ

Χρόνος:

24'

GPS: N35.29796377247185,
W25.1632998637848



1. Περίσσα

Φύση / Παραλίες



Απόσταση:

Εκκίνηση -

Χρόνος:

-

GPS: N36.355152068696135,
W25.474847360107447

Σημείωση: Ξεκινάς το περπάτημα με σκοπό να ανέβεις την ανηφόρα προς το Μέσα Βουνό για να φτάσεις στο εκκλησάκι του χαμηλού Προφήτη Ηλία. ΠΡΟΣΟΧΗ!!! Η θέα κόβει την ανάσα!!



2. Περιβόλος

Φύση / Παραλίες



Απόσταση:

περπατώντας 1.2χλμ

Χρόνος:

14'

GPS: N36.34692582625356,
W25.46626429125979

Σημείωση: Η παραλία του Περιβόλου διαθέτει καθαρά νερά, beach bar και πολύ πάρα πολύ κόσμο το καλοκαίρι. Αν σου αρέσουν τα parties μην κάνεις το λάθος και δεν έρθεις..!!



3. Καμάρι

Φύση / Παραλίες



Απόσταση:

με αυτοκίνητο 3.2χλμ

Χρόνος:

06'

GPS: N36.37457361146372,
W25.484546227905298



4. Μουσείο Οίνου Θήρας

Πολιτισμός / Μουσεία



📍 Περιοχή:
Βόθωνας

📞 Επικοινωνία:
Τηλ.: (+30) 22860 31322

Απόσταση:

με αυτοκίνητο 3.4χλμ

Χρόνος:

07'

GPS: N36.391537575071915,
W25.46304564044192

Σαντορίνη (Θήρα)

Πρόσβαση

Με πλοίο: Η Σαντορίνη έχει καθημερινή ακτοπλοϊκή σύνδεση με το Πειραιά με πλοία που προσεγγίζουν το νησί σε 8 ώρες περίπου, αλλά και ταχύπλοα κλειστού τύπου που πραγματοποιούν το ταξίδι σε περίπου 5 ώρες. Η συχνότητα των δρομολογίων ποικίλει ανάλογα με την εποχή.

Με αεροπλάνο: Στη Σαντορίνη υπάρχει επίσης αεροδρόμιο που δέχεται καθημερινά πτήσεις τόσο από την Αθήνα και τη Θεσσαλονίκη, αλλά και από το εξωτερικό. Η συχνότητα των πτήσεων ποικίλει ανάλογα με την εποχή.

Αεροδρόμιο Σαντορίνης: (+30) 22860 28400

Τοπικές μετακινήσεις

Για τις μετακινήσεις στο νησί μπορείτε να χρησιμοποιήσετε τα τοπικά λεωφορεία που μέσω συχνών δρομολογίων, συνδέουν τα Φηρά με τα υπόλοιπα χωριά και σημεία ιδιαίτερου ενδιαφέροντος. Στο νησί θα βρείτε επίσης πολλές επιλογές για να ενοικιάσετε αυτοκίνητο, μηχανάκι ή ATV.

Μαρίνες: Για όσους επισκέπτονται τη Σαντορίνη με σκάφος, η πιο οργανωμένη μαρίνα είναι αυτή της Βλυχάδας, όπου μπορούν να ανεφοδιαστούν με καύσιμα και νερό. Άλλες επιλογές είναι η Αρμένη κάτω από την Οία, το Αμμούδι και στη Θηρασιά ο Κόρφος και η Ρήβα.

Χρήσιμα τηλέφωνα

Υπηρεσίες Υγείας

Κέντρο Υγείας (Φηρά): (+30) 22860 22237

Πρώτες Βοήθειες (Εμπορείο): (+30) 22860 81222

Πρώτες Βοήθειες (Καμάρι): (+30) 22860 31175

Πρώτες Βοήθειες (Οία): (+30) 22860 71227

Πρώτες Βοήθειες (Πύργος): (+30) 22860 31207

Πρώτες Βοήθειες (Θηρασιά): (+30) 22860 29144

Δήμος

Δήμος Θήρας: (+30) 22863 60100

Κοινότητα Οίας: (+30) 22860 71228

Αστυνομικές αρχές

Αστυνομία (Φηρά): (+30) 22860 22649

Λιμενικές αρχές

Λιμεναρχείο: (+30) 22860 22239

Πυροσβεστική

Πυροσβεστική: (+30) 22860 33199

Μετακινήσεις

Αεροδρόμιο Σαντορίνης: (+30) 22860 28400

ΚΤΕΛ Σαντορίνης: (+30) 22860 25404

Ραδιοταξί Σαντορίνης: (+30) 22860 22555

Άλλα

Φαρμακείο (Φηρά): (+30) 22860 22700

(Φηρά): (+30) 22860 23444

(Φηρά): (+30) 22860 25310

Φαρμακείο (Οία): (+30) 22860 71464

Φαρμακείο (Καμάρι): (+30) 22860 32440

Φαρμακείο (Μεσαριά): (+30) 22860 32566

Δήμος Θήρας (Γραφείο Πολιτικών Γάμων): (+30) 22860 28094

Τελεφερίκ (Φηρά): (+30) 22860 22977

N. Ηρακλείου

Πρόσβαση

Με πλοίο: Υπάρχουν δύο δρομολόγια καθημερινά από τον Πειραιά ενώ το καλοκαίρι υπάρχουν τέσσερα. Η διαδρομή διαρκεί 8 ώρες και το ταξίδι γίνεται με άνετα και μεγάλα πλοία. Επίσης ιδιαίτερα τα καλοκαίρια υπάρχουν δρομολόγια που συνδέουν το Ηράκλειο με τα νησιά των Κυκλάδων (Ανάφη, Σαντορίνη, Μήλο, Μύκονο, Πάρο, Ίος) και τα Δωδεκάνησα (Χάλκη, Κάρπαθο, Κασος, Ρόδο. Δρομολόγια επίσης συνδέουν το Ηράκλειο με τη Σητεία. Η συχνότητα των δρομολογίων ποικίλει ανάλογα με την εποχή.

Με αεροπλάνο: Το Ηράκλειο διαθέτει το μεγαλύτερο αεροδρόμιο στην Κρήτη, το διεθνές αεροδρόμιο «N. Καζαντζάκης» και εξυπηρετεί πτήσεις από την Αθήνα και το αεροδρόμιο Ελ. Βενιζέλος (πτήση 50') και από το αεροδρόμιο Μακεδονία της Θεσσαλονίκης (πτήση 75'). Το Ηράκλειο συνδέεται επίσης αεροπορικά με τη Σαντορίνη, τη Μύκονο, την Πάρο και τη Ρόδο όπως επίσης και με το Ηνωμένο Βασίλειο, την Ιταλία, την Ρωσία, τη Γερμανία κ.α, με έναν μεγάλο αριθμό πτήσεων τσάρτερ. Η συχνότητα των δρομολογίων ποικίλει ανάλογα με την εποχή.

Τηλ.: (+30) 281 397800

www.heraklion-airport.info

Με αυτοκίνητο: Ο νομός Ηρακλείου και το ομώνυμο Ηράκλειο έχουν εύκολη οδική πρόσβαση από τους γύρω νομούς. Ενδεικτικά το Ηράκλειο απέχει 138χλμ. από τα Χανιά, 65χλμ. από τον Άγιο Νικόλαο, 79χλμ. από το Ρέθυμνο και 68χλμ. από την Ελούντα. Αν βρίσκεστε στο Ηράκλειο, απέχετε 5χλμ. από την Κνωσό, 36χλμ. από τα Ανώγεια, 60χλμ. από την Φαιστό, 27χλμ. από την Χερσόνησο, 34χλμ. από τα Μάλια και 70χλμ. από τα Μάταλα.

Τοπικές μετακινήσεις

Για τις μετακινήσεις σας μπορείτε να χρησιμοποιήσετε τα λεωφορεία που πραγματοποιούν δρομολόγια τόσο στο εσωτερικό του νομού όπως επίσης συνδέουν το Ηράκλειο και με τις μεγάλες πόλεις των γύρω νομών.

Πληροφορίες δρομολογίων: (+30) 2810 245020, 246530, 255965

www.ktelherlas.gr

Χρήσιμα τηλέφωνα

Υπηρεσίες Υγείας

Πανεπιστημιακό Νοσοκομείο: (+30) 2810 392111

Βενιζέλειο - Πανάνειο Νοσοκομείο: (+30) 2810 368000

Κέντρο Υγείας Αγίας Βαρβάρας: (+30) 28940 22222

Κέντρο Υγείας Άνω Βιάννου: (+30) 28950 22626

Κέντρο Υγείας Αρκαλοχωρίου: (+30) 28910 23013

Κέντρο Υγείας Καστελλίου: (+30) 28910 29400

Κέντρο Υγείας Μοιρών: (+30) 28920 23378

Κέντρο Υγείας Χάρακα: (+30) 28930 22545

Δήμος

Δήμος Ηρακλείου: (+30) 2810 399399

Δήμος Χερσονήσου: (+30) 28970 30000

Δήμος Καστελλίου: (+30) 28910 29360

Δήμος Αρκαλοχωρίου: (+30) 28913 40300

Δήμος Τυμπακίου: (+30) 28920 51250

Αστυνομικές αρχές

Αστυνομικό Τμήμα Ηρακλείου: (+30) 2810 274010

Αστυνομικό Τμήμα Χερσονήσου: (+30) 2810 29338

Αστυνομικό Τμήμα Καστελλίου: (+30) 2810 32100

Τουριστική Αστυνομία Ηρακλείου: (+30) 2810 274046

Λιμενικές αρχές

Λιμεναρχείο: (+30) 2810 244912

Μετακινήσεις

Αεροδρόμιο: (+30) 2810 397800

ΚΤΕΛ: (+30) 2810 255965

Ταξί: (+30) 2810 210102