



WONDERGREECE


Η δυτική Λευκάδα, η φύση και το απέραντο γαλάζιο

Ημέρες Ταξιδιού 4


Με αφετηρία το πανέμορφο Yades Villas ανακαλύψτε με την παρέα σας την φύση και τις ομορφιές της δυτικής Λευκάδας. Μοναδικές παραλίες, φημισμένες και «μυστικές», γραφικά χωριά με μοναδική θέα στο Ιόνιο, εκεί που η θάλασσα ενώνεται με τον ουρανό. Ο φάρος, οι καταρράκτες και τα μοναδικά μονοπάτια που μυρίζουν θυμάρι θα σας προσφέρουν αξέχαστες ταξιδιωτικές εμπειρίες σε μια όχι και τόσο γνωστή Λευκάδα που αξίζει να γνωρίσετε!

Από: Wondergreece Traveler


Μέρα 1

1. Λευκάδα 
Για την περιοχή/Πόλεις & Χωριά
2. Λιμνοθάλασσα Λευκάδας
Φύση/Λίμνες
3. Ανεμόμυλοι στη Γύρα
Πολιτισμός/Μνημεία & Αξιοθέατα
4. Υάδες Villas
Διαμονή
5. Γιαλός
Φύση/Παραλίες
6. Λευκάτας
Φαγητό, Αγορές & Ενοικιάσεις/Φαγητό
7. Βασιλική
Για την περιοχή/Πόλεις & Χωριά
8. Υάδες Villas
Διαμονή

Μέρα 2


1. Υάδες Villas 
Διαμονή
2. Φάρος, Ακρωτήριο Λευκάτας
Πολιτισμός/Μνημεία & Αξιοθέατα
3. Ναός Απόλλωνα Λευκάτα
Πολιτισμός/Αρχαιολογικοί Χώροι
4. Πόρτο Κατσίκι
Φύση/Παραλίες
5. Ισθμός Πόρτο Κατσίκι
Πολιτισμός/Μνημεία & Αξιοθέατα
6. Oasis
Φαγητό, Αγορές & Ενοικιάσεις/Φαγητό
7. Υάδες Villas
Διαμονή
8. Λευκάδα
Για την περιοχή/Πόλεις & Χωριά
9. Θυμάρι
Φαγητό, Αγορές & Ενοικιάσεις/Φαγητό
10. Υάδες Villas
Διαμονή

Μέρα 3

1. Υάδες Villas 
Διαμονή
2. Δημοσάρι
Φύση/Φαράγγια
3. Καταρράκτες Νυδρίου (Δημοσάρι)
Φύση/Καταρράκτες
4. Καβαλικευτά - Μεγάλη Πέτρα - Αβάλι
Φύση/Παραλίες

5. Εξάνθεια
Για την περιοχή/Πόλεις & Χωριά
6. Ράχη, food & more
Φαγητό, Αγορές & Ενοικιάσεις/Φαγητό
7. Fly me Sun & Stars Bar
Φαγητό, Αγορές &
Ενοικιάσεις/Διασκέδαση
8. Υάδες Villas
Διαμονή

Μέρα 4

1. Υάδες Villas
Διαμονή 
2. Φαράγγι Μέλισσας
Φύση/Φαράγγια
3. Μύλος
Φύση/Παραλίες
4. Λευκάδα
Για την περιοχή/Πόλεις & Χωριά
5. Κάτω Βρύση
Φαγητό, Αγορές & Ενοικιάσεις/Φαγητό



1. Λευκάδα

Για την περιοχή / Πόλεις & Χωριά



Απόσταση:

Εκκίνηση -

Χρόνος:

-

GPS: N38.82988950638336,
W20.70038766767584

Σημείωση: Καλώς ήρθατε στην Λευκάδα! Πριν πάτε στο ξενοδοχείο σας, κάντε μία βόλτα στην πόλη της Λευκάδας για μια πρώτη γνωριμία.



2. Λιμνοθάλασσα Λευκάδας

Φύση / Λίμνες



Απόσταση:

με αυτοκίνητο 1.8χλμ

Χρόνος:

05'

GPS: N38.84112161224584,
W20.709829043408263

Σημείωση: Και συγκεκριμένα στη "γύρα", όπου και μπορείτε να θαυμάσετε τον θαυμάσιο υδροβιότοπο του νησιού, το highlight του οποίου είναι αναμφίβολα η Λιμνοθάλασσα



3. Ανεμόμυλοι στη Γύρα

Πολιτισμός / Μνημεία & Αξιοθέατα



Απόσταση:

με αυτοκίνητο 4.7χλμ

Χρόνος:

06'

GPS: N38.83931657192698,
W20.680989932080138

Σημείωση: Και φυσικά θαυμάστε τους ανεμόμυλους που θα συναντήσετε στον δρόμο σας, στην παραλία του Άη Γιάννη!



4. Υάδες Villas

Διαμονή



Απόσταση:


με αυτοκίνητο 35.9χλμ

Χρόνος:

56'

GPS: N38.66515074638623,
W20.571690241104534

Σημείωση: Άφιξη στην πανέμορφη βίλα σας στο Yades Villas. Ένα καλάθι με τοπικά καλούδια σας καλοσορίζει! Τακτοποιήστε τα πράγματά σας, απολαύστε την θέα από το μπαλκόνι σας, χαλαρώστε και ετοιμαστείτε για την πρώτη σας εξόρμηση στο νησί.



5. Γιαλός

Φύση / Παραλίες



Απόσταση:

με αυτοκίνητο 3.8χλμ

Χρόνος:

1ω15'

GPS: N38.669186813761456,
W20.557029382434052

Σημείωση: Πρώτη επίσκεψη η πανέμορφη παραλία του Γιαλού. Απέραντη και πολύ όμορφη, συχνός προορισμός των ντόπιων, συνιστάται αφού εκτός των άλλων έχει και το πλεονέκτημα ότι

είναι πολύ κοντά στο Yades Villas. Κάντε βουτιές στα βαθειά νερά και χαλαρώστε σε ένα από τα beach bar.



6. Λευκάτας

Φαγητό, Αγορές & Ενοικιάσεις / Φαγητό



Επικοινωνία:

T: (+30) 26450 33149,
6932611106

Απόσταση:

με αυτοκίνητο 3.6χλμ

Χρόνος:

1ω00'

GPS: N38.66469157027161,

W20.570903012758663

Σημείωση: Μετά το μπάνιο, κάντε μία στάση στην μοναδική ταβέρνα Λευκάτας. Εκεί όπου σας περιμένει μία καταπληκτική θέα, η οποία σε συνδυασμό με τις ντόπιες λιχουδιές θα ανεβάσουν επίπεδο τις διακοπές σας!



7. Βασιλική

Για την περιοχή / Πόλεις & Χωριά



Απόσταση:

με αυτοκίνητο 18.8χλμ

Χρόνος:

29'

GPS: N38.627608599999999,

W20.608601799999974

Σημείωση: Κατηφορίστε για μία βόλτα στην Βασιλική. Ο πολύ όμορφος δρόμος του λιμανιού, ενδείκνυται για μία βραδυγή περατζάδα. Τέλος, πριν επιστρέψετε στην βίλα σας, πιείτε το κοκτέιλ σας σε ένα από τα όμορφα μπαράκια της Βασιλικής.



8. Υάδες Villas

Διαμονή



Απόσταση:

με αυτοκίνητο 14.5χλμ

Χρόνος:

24'

GPS: N38.66515074638623,

W20.571690241104534

Σημείωση: Επιστροφή στην βίλα σας για ξεκούραση.



1. Υάδες Villas

Διαμονή



Απόσταση:

Εκκίνηση -

Χρόνος:

-

GPS: N38.66515074638623,
W20.571690241104534

Σημείωση: Για να μην χάνετε λεπτό, εάν θέλετε μπορείτε πριν ξεκινήσετε να κάνετε μία βουτιά στην ιδιωτική σας πισίνα.



2. Φάρος, Ακρωτήριο Λευκάτας

Πολιτισμός / Μνημεία & Αξιοθέατα



Απόσταση:

με αυτοκίνητο 15.3χλμ

Χρόνος:

28'

GPS: N38.563451354799014,
W20.542892889318864

Σημείωση: Επίσκεψη στο -ίσως- ομορφότερο σημείο του νησιού. Ο φάρος στο ακρωτήριο Λευκάτας, πήρε το όνομά του από τον θεό Απόλλωνα όπου εκεί υπήρχε σε αλλοτινούς καιρούς ένας ναός προς τιμήν του. Στο σημείο λέγεται ότι αυτοκτόνησε η ποιήτρια Σαπφώ, αφού δεν άντεξε την απόρριψη του έρωτά της. Θαυμάστε την καταπράσινη φύση, βλέποντας το Ιόνιο να απλώνεται μαγικά μπροστά σας και, ίσως αισθανθείται την "δέκατη μούσα" να σας απαγγέλει μερικούς από τους στίχους της.



3. Ναός Απόλλωνα Λευκάτα

Πολιτισμός / Αρχαιολογικοί Χώροι



📍 Περιοχή:

Ακρωτήριο Δουκάτο

Απόσταση:

περπατώντας 0.1χλμ

Χρόνος:

01'

GPS: N38.56260637041085,
W20.542974185009825

Σημείωση: Οι πέτρες-απομεινάρια του ναού, είναι εκεί για να μας θυμίζουν έναν χαμένο πολιτισμό που κάποτε μεγαλούργησε, ωστόσο θαυμάζετε ακόμα και στις μέρες μας.



4. Πόρτο Κατσίκι

Φύση / Παραλίες



Απόσταση:

με αυτοκίνητο 15.3χλμ

Χρόνος:

29'

GPS: N38.60216831458878,
W20.549465462426724

Σημείωση: Τα λόγια είναι φτωχά για να περιγράψουν μία από τις ομορφότερες παραλίες του πλανήτη. Τα τirkουάζ πεντακάθαρα νερά, η εκπληκτική ομορφιά της παραλίας με βότσαλα να έχει αντί μαργαριτάρια, θα σας κάνουν να λατρέψετε την ομορφή θάλασσα στο Πόρτο Κατσίκι. Δεν θα θέλετε να φύγετε.



5. Ισθμός Πόρτο Κατσίκι

Πολιτισμός / Μνημεία & Αξιοθέατα



Απόσταση:

περπατώντας 0.3χλμ

Χρόνος:

05'

GPS: N38.602839075590914,
W20.548692986230435

Σημείωση: Αν και μετά τον σεισμό δεν μπορείτε να φτάσετε ως το τέρμα, μπορείτε ωστόσο να πάτε ως ένα σημείο για να θαυμάσετε την φανταστική θέα και, να βγάλετε μερικές υπέροχες φωτογραφίες.



6. Oasis

Φαγητό, Αγορές & Ενοικιάσεις / Φαγητό



Επικοινωνία:

T: (+30) 26450 33201

Απόσταση:

με αυτοκίνητο 5.0χλμ

Χρόνος:

10'

GPS: N38.628374,
W20.562437000000045

Σημείωση: Κατά την επιστροφή σας από το Πόρτο Κατσίκι, κάντε στάση για φαγητό στην ταβέρνα "OASIS". Ανάμεσα σε πεύκα που χαρίζουν απλόχερα την σκιά τους, θα γευτείτε τις γεύσεις των ντόπιων. Φρέσκο ψάρι ή κρέας, πίτες και πολλά άλλα θα ικανοποιήσουν και τον πιο απαιτητικό της παρέα. Μετά το φαγητό, ξαπλώστε σε μία από τις αιώρες του OASIS, και γιατί όχι, απολαύστε έναν ολιγόλεπτο απογευματινό υπνάκο.



7. Υάδες Villas

Διαμονή



Απόσταση:

με αυτοκίνητο 5.4χλμ

Χρόνος:

09'

GPS: N38.66515074638623,
W20.571690241104534

Σημείωση: Επιστροφή στο Yades για να ξεκουραστείτε από την πρώτη έξοδο και, για να ετοιμαστείτε για την δεύτερη.



8. Λευκάδα

Για την περιοχή / Πόλεις & Χωριά



Απόσταση:

με αυτοκίνητο 32.3χλμ

Χρόνος:

48'

GPS: N38.82988950638336,
W20.70038766767584

Σημείωση: Επίσκεψη στην πόλη της Λευκάδας. Ο πεζόδρομος με την πλατεία του, ο παραλιακός δρόμος με το ξύλινο γεφυράκι του, και η μοναδική ατμόσφαιρα θα σας κάνουν να νιώσετε πολύ όμορφα.



9. Θυμάρι

Φαγητό, Αγορές & Ενοικιάσεις / Φαγητό



Επικοινωνία:

T: (+30) 26450 22266

Απόσταση:

περπατώντας 1.1χλμ

Χρόνος:

14'

GPS: N38.835159,
W20.708766999999966

Σημείωση: Στάση στο Θυμάρι. Ένα από τα καλύτερα εστιατόρια του νησιού. Υψηλής γαστρονομίας προτάσεις, μοναδική ατμόσφαιρα, το μέρος που βρίσκεται σε ένα από τα καλύτεράκια της πόλης θα χαρίσει μερικές ανεπανάληπτες στιγμές στον ουρανό σας.



10. Υάδες Villas

Διαμονή



Απόσταση:

με αυτοκίνητο 33.8χλμ

Χρόνος:

49'

GPS: N38.66515074638623,
W20.571690241104534

Σημείωση: Επιστροφή στο Yades. Κρασί στην πισίνα για χαλαρή κουβέντα και ανασκόπηση της ημέρας, πριν πάτε για ξεκούραση ώστε να ετοιμαστείτε για την επόμενη.



1. Υάδες Villas

Διαμονή



Απόσταση:

Εκκίνηση -

Χρόνος:

-

GPS: N38.66515074638623,
W20.571690241104534



2. Δημοσάρι

Φύση / Φαράγγια



Απόσταση:

με αυτοκίνητο 41.2χλμ

Χρόνος:

57'

GPS: N38.72383982831473,
W20.68806152519528

Σημείωση: Πρώτη απόδραση στο Δημοσάρι και το φαράγγι του, μέσα στο μονοπάτι όπου η φύση γύρω θα σας αποζημιώσει με τον καλύτερο τρόπο.



3. Καταρράκτες Νυδρίου (Δημοσάρι)

Φύση / Καταρράκτες



Απόσταση:


περπατώντας 0.5χλμ

Χρόνος:

08'

GPS: N38.721387011969874,
W20.69271899453736

Σημείωση: Στο τέρμα του φαραγγιού θα βρείτε τους καταρράκτες του νησιού. Θαυμάζοντας τον καταρράκτη θα δείτε την μικρή λιμνούλα που είναι σχηματισμένη από τα πεντακάθαρα και κρυστάλλινα νερά. Μπορείτε άφοβα να βουτήξετε, παρόλο που είναι κρύα.



4. Καβαλικευτά - Μεγάλη Πέτρα - Αβάλι

Φύση / Παραλίες



Απόσταση:

με αυτοκίνητο 28.7χλμ

Χρόνος:

1ω00'

GPS: N38.75221189372701,
W20.58852114696049

Σημείωση: Στην συνέχεια το πρώτο μπάνιο της ημέρας σε μία από τις 3 παραλίες: Καβαλικευτά, Μεγάλη πέτρα ή Αβάλι. Μικρές παραλίες με πεντακάθαρα γαλανά νερά και beach bar. Θα τις λατρέψετε σε όποια και από τις τρεις να πάτε (αρκεί να φτάσετε νωρίς, μας και οι δρόμοι είναι στενοί και είναι δύσκολο το παρκάρισμα όσο περνά η ώρα) και να έχετε μαζί σας πέδιλα για την θάλασσα.



5. Εξάνθεια

Για την περιοχή / Πόλεις & Χωριά



Απόσταση:

με αυτοκίνητο 11.7χλμ


Χρόνος:

20'

GPS: N38.7573995,

W20.618978800000036

Σημείωση: Επίσκεψη στο γραφικό χωριό της Εξάνθειας. Χτισμένο αμφιθεατρικά θα σας χαρίσει μαγευτική θέα. Αξίζει μια βόλτα ως το Άγιο Στέφανο!



6. Ράχη, food & more

Φαγητό, Αγορές & Ενοικιάσεις / Φαγητό



Επικοινωνία:

T: (+30) 26450 99439

Απόσταση:

περπατώντας 0.3χλμ

Χρόνος:

04'

GPS: N38.758228,

W20.616827999999994

Σημείωση: Στάση για φαγητό στην πασίγνωστη "Ράχη". με θέα που κόβει την ανάσα αφού κυριολεκτικά είσαι πάνω από τα σύννεφα και, τις γεύσεις να ανταγωνίζονται την μοναδικότητα της θέας, θα είναι ένα από τα αγαπημένα σου σημεία στο ταξίδι.



7. Fly me Sun & Stars Bar

Φαγητό, Αγορές & Ενοικιάσεις / Διασκέδαση



Απόσταση:

περπατώντας 0.1χλμ

Χρόνος:

03'

GPS: N38.75804370877038,

W20.616511167706335

Σημείωση: Αφού γευτείτε τις γεύσεις της "Ράχης", συνεχίστε να θαυμάζετε την θέα που σας προσφέρει το μέρος, αυτή την φορά απολαμβάνοντας το κοκτέιλ σας! Fly me, Sun & Stars Bar λοιπόν για μία μεγάλη ποικιλία από δροσιστικά και πρωτότυπα κοκτέιλ, ή για το αγαπημένο σας ποτό, θαυμάζοντας πάντα από -πολύ- ψηλά το απέραντο Ιόνιο.



8. Υάδες Villas

Διαμονή



Απόσταση:

με αυτοκίνητο 15.3χλμ

Χρόνος:

22'

GPS: N38.66515074638623,

W20.571690241104534

Σημείωση: Μετά από μία κουραστική αλλά γεμάτη μοναδικές εμπειρίες ημέρα, επιστρέψτε στην πανέμορφη ιδιωτική σας βίλα.



1. Υάδες Villas

Διαμονή



Απόσταση:

Εκκίνηση -

Χρόνος:

-

GPS: N38.66515074638623,
W20.571690241104534

Σημείωση: Πρωινό ξύπνημα και check-out από το Yades Villas για την τελευταία ημέρα στο όμορφο νησί της Λευκάδας



2. Φαράγγι Μέλισσας

Φύση / Φαράγγια



Απόσταση:


με αυτοκίνητο 26.6χλμ

Χρόνος:

40'

GPS: N38.798163077876076,
W20.661346007934526

Σημείωση: Πρώτη στάση το φαράγγι της Μέλισσας. Στην 2.202 μέτρων διαδρομή, θα συναντήσετε πέτρινα και ξύλινα γεφύρια, παλιούς νερόμυλους και πλούσια βλάστηση.



3. Μύλος

Φύση / Παραλίες



Απόσταση:

με αυτοκίνητο 13.5χλμ

Χρόνος:

26'

GPS: N38.78736959137601,
W20.60816526347662

Σημείωση: Επόμενη στάση Άγιος Νικήτας. Από εκεί πέρνουμε το μονοπάτι που οδηγεί στην παραλία του Μύλου. Εκπληκτική παραλία, όχι ίσως τόσο γνωστή, ένα κρυμμένο διαμάντι, στο οποίο ίσως κουραστείτε λιγάκι να φτάσετε, αφού θέλει περίπου 20-25 λεπτά περπάτημα, ωστόσο η ανταμοιβή θα είναι απείρως μεγαλύτερη από την κόυραση!



4. Λευκάδα

Για την περιοχή / Πόλεις & Χωριά



Απόσταση:

με αυτοκίνητο 12.9χλμ

Χρόνος:

20'

GPS: N38.82988950638336,
W20.70038766767584

Σημείωση: Μία τελευταία βόλτα στην πόλη της Λευκάδος για να ψωνίσετε αναμνηστικά και τοπικά προϊόντα.



5. Κάτω Βρύση

Φαγητό, Αγορές & Ενοικιάσεις / Φαγητό



Επικοινωνία:

T: (+30) 26450 21811

Απόσταση:

περπατώντας 1.1χλμ

Χρόνος:

13'

GPS: N38.8345025,
W20.709423000000015

Σημείωση: Και φυσικά μία στάση για φαγητό στην "Κάτω Βρύση". Μία από τις παλαιότερες παραδοσιακές ταβέρνες του νησιού, η οποία βρίσκεται στην καρδιά της πόλης, σας

περιμένεις για να γευτείτε γευστικότερες ντόπιες συνταγές,
παραδοσιακά πιάτα από φρέσκα υλικά μαγειρεμένα με αγάπη
και μεράκι.

Λευκάδα

Πρόσβαση

Με αυτοκίνητο: Η Λευκάδα είναι το μοναδικό νησί που μπορείτε να έλθετε με το αυτοκίνητο σας χωρίς έξοδα φέρι-μποτ, χρησιμοποιώντας τη γέφυρα συνεχούς ροής που την ενώνει με την Ακαρνανία. Λεωφορεία του ΚΤΕΛ εκτελούν καθημερινά 5 δρομολόγια (5 ωρών) από και προς την Αθήνα (378 χλμ.) ενώ από και προς τη Θεσσαλονίκη (420 χλμ.) εκτελούν 1 δρομολόγιο (5 ωρών) καθημερινά. Η υποθαλάσσια σήραγγα Πρεβέζης-Ακτίου καθιστά εύκολη την πρόσβαση στο νησί από τη βορειοδυτική Ελλάδα αλλά και το λιμάνι της Ηγουμενίτσας (100 χλμ.), που αποτελεί μια μεγάλη πύλη εισόδου από τη Δυτική και Κεντρική Ευρώπη. Η λειτουργία της γέφυρας Ρίου-Αντιρρίου διευκολύνει σημαντικά τη σύνδεση του νησιού με την υπόλοιπη Ελλάδα, καθώς και με το λιμάνι της Πάτρας (170 χλμ.), που αποτελεί τη δεύτερη μεγάλη πύλη εισόδου από την Ευρώπη.

Με αεροπλάνο: Από την Αθήνα πραγματοποιούνται καθημερινές πτήσεις προς το διεθνές αεροδρόμιο του Ακτίου, που απέχει μόλις 18 χλμ. από την πόλη της Λευκάδας, ενώ από τη Θεσσαλονίκη δύο πτήσεις την εβδομάδα. Ενδιάμεσοι σταθμοί είναι η Κέρκυρα, η Κεφαλονιά και η Ζάκυνθος. Επίσης, αεροπορική σύνδεση δυο φορές την εβδομάδα υπάρχει με την Κρήτη (Σητεία). Από τον Απρίλιο έως και τον Οκτώβριο πραγματοποιούνται απευθείας πτήσεις προς το Άκτιο και από την Ευρώπη.

Με πλοίο: Από το Νυδρί και τη Βασιλική πραγματοποιούνται καθημερινά δρομολόγια με φέρι-μποτ για Μεγανήσι, Κεφαλονιά (Φισκάρδο), Ιθάκη (Φρίκες). Επίσης μικρά τουριστικά σκάφη κάνουν εκδρομές στα γύρω νησιάκια και τις παραλίες.

Χρήσιμα τηλέφωνα

Υπηρεσίες Υγείας

Άμεση βοήθεια: 166

Γενικό Νοσοκομείο Λευκάδας: (+30) 26453 60100-300

Δήμος

Δήμος Λευκάδας: (+30) 26453 60500-8

Δήμος Σφακιωτών: (+30) 26453 61400

Δήμος Απολλωνίων: (+30) 26453 61000

Δήμος Ελλομένων: (+30) 26453 61100

Αστυνομικές αρχές

Άμεση Δράση: 100

Αστυνομία Λευκάδας: (+30) 26450 29370, 29375

Τουριστική Αστυνομία: (+30) 26450 29379

Λιμενικές αρχές

Λιμεναρχείο Λευκάδας: (+30) 26450 22176, 22322

Λιμεναρχείο Νυδρίου: (+30) 26450 92509

Πυροσβεστική, δασαρχεία

Πυροσβεστική: 199

Πυροσβεστική Λευκάδας: (+30) 26450 22555, 22199

Δασική υπηρεσία Λευκάδας: (+30) 26450 24434

Μετακινήσεις

ΚΤΕΛ: (+30) 26450 22364

Ταξί Λευκάδα: (+30) 26450 21200, 24600

Ταξί Νυδρί: (+30) 26450 92000