



WONDERGREECE

## Αθήνα και κοντινές εξορμήσεις


Διάρκεια Ταξιδιού 2017-05-01

*Μερικά από τα αρχαιότερα μνημεία του κόσμου, βόλτες και εκδρομές μέσα και κοντά στην πρωτεύουσα της χώρας.*




Από: Wondergreece Traveler


## Μέρα 1

1. Διεθνής Αερολιμένας Αθηνών  
'Ελευθέριος Βενιζέλος'  
Για την περιοχή/Πρόσβαση & Πληροφορίες 
2. Chameleon Youth Hostel  
Διαμονή
3. Κλεψύδρα Καφέ  
Φαγητό, Αγορές & Ενοικιάσεις/Φαγητό
4. Ακρόπολη  
Πολιτισμός/Αρχαιολογικοί Χώροι
5. Μουσείο Ακρόπολης  
Πολιτισμός/Μουσεία
6. Ωδείο Ηρώδου Αττικού  
Πολιτισμός/Μνημεία & Αξιοθέατα
7. Λόφος Φιλοπάππου  
Πολιτισμός/Μνημεία & Αξιοθέατα
8. Γεύομαι & Μαγεύομαι  
Φαγητό, Αγορές & Ενοικιάσεις/Φαγητό
9. Chameleon Youth Hostel  
Διαμονή

## Μέρα 2

1. Chameleon Youth Hostel  
Διαμονή 
2. Γιασεμί  
Φαγητό, Αγορές & Ενοικιάσεις/Φαγητό
3. Η Καπνικαρέα  
Πολιτισμός/Εκκλησίες & Μοναστήρια
4. Αρχαία Αγορά  
Πολιτισμός/Αρχαιολογικοί Χώροι
5. Ρωμαϊκή Αγορά και Ωρολόγιον του Κυρρίστου (Αέρηδες)  
Πολιτισμός/Αρχαιολογικοί Χώροι
6. Πλάκα & Αναφιώτικα  
Πολιτισμός/Μνημεία & Αξιοθέατα
7. Ναός Ολυπίου Διός και Πύλη του Αδριανού  
Πολιτισμός/Αρχαιολογικοί Χώροι
8. Ελαία  
Φαγητό, Αγορές & Ενοικιάσεις/Φαγητό
9. Chameleon Youth Hostel  
Διαμονή

## Μέρα 3

1. Chameleon Youth Hostel  
Διαμονή 
2. Λιμάνι Πειραιά  
Για την περιοχή/Πρόσβαση &

- Πληροφορίες
- 3. Ύδρα  
Για την περιοχή/Πόλεις & Χωριά
- 4. Σπηλιά, Υδρονέτα & Αυλάκι  
Φύση/Παραλίες
- 5. Μανδράκι  
Φύση/Παραλίες
- 6. Μπίστι  
Φύση/Παραλίες
- 7. Λιμάνι Πειραιά  
Για την περιοχή/Πρόσβαση &  
Πληροφορίες
- 8. Chameleon Youth Hostel  
Διαμονή

#### Μέρα 4

- 1. Chameleon Youth Hostel  
Διαμονή
- 2. Αρχαιολογικός Χώρος Δελφών  
Πολιτισμός/Αρχαιολογικοί Χώροι
- 3. Αράχωβα  
Για την περιοχή/Πόλεις & Χωριά
- 4. Chameleon Youth Hostel  
Διαμονή





## 1. Διεθνής Αερολιμένας Αθηνών 'Ελευθέριος Βενιζέλος'



Για την περιοχή / Πρόσβαση & Πληροφορίες

**Απόσταση:**

Εκκίνηση -

**Χρόνος:**

-

GPS: N37.9363244,  
W23.947402199999942



## 2. Chameleon Youth Hostel



Διαμονή

**Απόσταση:**

με αυτοκίνητο 46.2χλμ

**Χρόνος:**

40'

GPS: N37.9749492,  
W23.717291199999977

**Σημείωση:** Αφήνουμε τα πράγματα 'κάτω από την Ακρόπολη' και ετοιμαζόμαστε για την πρώτη βόλτα σε ένα από τα πιο όμορφα σημεία της πόλης!



## 3. Κλεψύδρα Καφέ



Φαγητό, Αγορές & Ενοικιάσεις / Φαγητό

Επικοινωνία:

T: (+30) 2103212493

**Απόσταση:**

περπατώντας 1.3χλμ

**Χρόνος:**

15'

GPS: N37.97350202780378,  
W23.726672682386834



## 4. Ακρόπολη



Πολιτισμός / Αρχαιολογικοί Χώροι

Επικοινωνία:

T: (+30) 210 3214172,  
3236665

**Απόσταση:**

περπατώντας 0.7χλμ

**Χρόνος:**

09'

GPS: N37.97140447116774,  
W23.726399011114495



## 5. Μουσείο Ακρόπολης



Πολιτισμός / Μουσεία

Περιοχή:  
Αθήνα

Επικοινωνία:

T: (+30) 210 9000900

**Απόσταση:**

περπατώντας 0.8χλμ

**Χρόνος:**

12'

GPS: N37.969204597024195,  
W23.729069399475065



### 6. Ωδείο Ηρώδου Αττικού

Πολιτισμός / Μνημεία & Αξιοθέατα



**Απόσταση:**

περπατώντας 0.7χλμ

**Χρόνος:**

07'

GPS: N37.97074137343488,  
W23.72448492327885

**Σημείωση:** Απλή μαγεία...!!!



### 7. Λόφος Φιλοπάππου

Πολιτισμός / Μνημεία & Αξιοθέατα



**Απόσταση:**

περπατώντας 0.6χλμ

**Χρόνος:**

07'

GPS: N37.96870398388621,  
W23.718482921673512



### 8. Γεύομαι & Μαγεύομαι

Φαγητό, Αγορές & Ενοικιάσεις / Φαγητό



Επικοινωνία:

T: (+30) 210 345 2802

**Απόσταση:**

περπατώντας 0.9χλμ

**Χρόνος:**

12'

GPS: N37.97483844300387,  
W23.71840235152058

**Σημείωση:** Μετά από μία τόσο γεμάτη πρώτη μέρα τι καλύτερο από σπιτικό φαγητό σε ευχάριστο περιβάλλον και τόσο κοντά στα κρεβάτια σας!



### 9. Chameleon Youth Hostel

Διαμονή



**Απόσταση:**

περπατώντας 0.1χλμ

**Χρόνος:**

01'

GPS: N37.9749492,  
W23.717291199999977

**Σημείωση:** Μια μυρτίσα στην πανέμορφη ταράτσα θα ήταν ότι πρέπει για κλείσιμο της ημέρας...!



## 1. Chameleon Youth Hostel

Διαμονή



**Απόσταση:**

Εκκίνηση -

**Χρόνος:**

-

GPS: N37.9749492,  
W23.717291199999977

**Σημείωση:** Ένα πρώτο καφεδάκι στο καθιστικό ή στην ταράτσα θα ήταν τέλειο για ξεκίνημα και αυτής της μέρας!



## 2. Γιασεμί

Φαγητό, Αγορές & Ενοικιάσεις / Φαγητό



Επικοινωνία:

T: (+30) 2130417937

**Απόσταση:**

περπατώντας 1.3χλμ

**Χρόνος:**

16'

GPS: N37.97344388252263,  
W23.727891746384103

**Σημείωση:** Πρωινό, καφές, υπέροχα γλυκά και πολλά άλλα σε κάποια από τα πιο 'τηλεοπτικά' σκαλάκια της πόλης! Και αν οι θερμοκρασίες δεν επιτρέπουν το έξω, η ατμόσφαιρά σπιτιού στο εσωτερικό δεν θα σε αφήνει να φύγεις...



## 3. Η Καπνικαρέα

Πολιτισμός / Εκκλησίες & Μοναστήρια



Περιοχή:

Αθήνα

**Απόσταση:**

περπατώντας 0.4χλμ

**Χρόνος:**

05'

GPS: N37.97640400087374,  
W23.728601030688424



## 4. Αρχαία Αγορά

Πολιτισμός / Αρχαιολογικοί Χώροι



Επικοινωνία:

T: (+30) 210 3210185,  
3214825, 3210180

**Απόσταση:**

περπατώντας 0.9χλμ

**Χρόνος:**

11'

GPS: N37.97504693747936,  
W23.721854164001456



## 5. Ρωμαϊκή Αγορά και Ωρολόγιον του Κυρρίστου (Αέρηδες)

Πολιτισμός / Αρχαιολογικοί Χώροι



Περιοχή:

Πλάκα, Αθήνα

Επικοινωνία:

T: (+30) 210 3245220

**Απόσταση:**

περπατώντας 0.7χλμ

**Χρόνος:**

08'

GPS: N37.97414793367609,  
W23.726318451590032



### 6. Πλάκα & Αναφιώτικα

Πολιτισμός / Μνημεία & Αξιοθέατα



**Απόσταση:**

περπατώντας 0.3χλμ

**Χρόνος:**

03'

GPS: N37.973169675123785,  
W23.727746963476534

**Σημείωση:** Πόσο αγαπημένη βόλτα! Κάτι ήξερε μάλλον ο Σωκράτης!



### 7. Ναός Ολυμπίου Διός και Πύλη του Αδριανού

Πολιτισμός / Αρχαιολογικοί Χώροι



**Επικοινωνία:**

T: (+30) 210 9226330

**Απόσταση:**

περπατώντας 0.8χλμ

**Χρόνος:**

10'

GPS: N37.969406196378685,  
W23.733017381228592



### 8. Ελαία

Φαγητό, Αγορές & Ενοικιάσεις / Φαγητό



**Επικοινωνία:**

T: (+30) 210 3218734, F: (+30)  
210 3218733

**Απόσταση:**

περπατώντας 0.7χλμ

**Χρόνος:**

08'

GPS: N37.972988,  
W23.728604099999984



### 9. Chameleon Youth Hostel

Διαμονή



**Απόσταση:**

περπατώντας 1.4χλμ

**Χρόνος:**

18'

GPS: N37.9749492,  
W23.717291199999977



### 1. Chameleon Youth Hostel

Διαμονή



**Απόσταση:**

Εκκίνηση -

**Χρόνος:**

-

GPS: N37.9749492,  
W23.717291199999977



### 2. Λιμάνι Πειραιά

Για την περιοχή / Πρόσβαση & Πληροφορίες



**Απόσταση:**

με αυτοκίνητο 7.8χλμ

**Χρόνος:**

17'

GPS: N37.947909841013754,  
W23.641919189379905

**Σημείωση:** Εκκίνηση της εκδρομής μας από το μεγαλύτερο λιμάνι της χώρας!



### 3. Ύδρα

Για την περιοχή / Πόλεις & Χωριά



**Απόσταση:**

μη διαθέσιμο -

**Χρόνος:**

-

GPS: N37.34764647748438,  
W23.468106959277293

**Σημείωση:** Το 'χωρίς οχήματα' αρχοντικό νησί του Αιγαίου που βρίσκεται μόλις 2 περίπου ώρες από την Αθήνα (ο χρόνος ποικίλει ανάλογα με τον τρόπο μετακίνησης). Η Σπηλιά, το Μπίστι και το Μανδράκι είναι μόνο κάποιες από τις παραλίες του νησιού, όλες με πεντακάθαρα νερά...



### 4. Σπηλιά, Υδρονέτα & Αυλάκι

Φύση / Παραλίες



**Απόσταση:**

περπατώντας 0.9χλμ

**Χρόνος:**

13'

GPS: N37.35180856047853,  
W23.463257525378367



### 5. Μανδράκι

Φύση / Παραλίες



**Απόσταση:**

περπατώντας 2.7χλμ

**Χρόνος:**

41'

GPS: N37.35292054060912,  
W23.484457021704088





### 6. Μπίστι

Φύση / Παραλίες



**Απόσταση:**  
περπατώντας 12.2χλμ

**Χρόνος:**  
1ω13'

GPS: N37.30302035533857,  
W23.374581818554702



### 7. Λιμάνι Πειραιά

Για την περιοχή / Πρόσβαση & Πληροφορίες



**Απόσταση:**  
με αυτοκίνητο 198.0χλμ

**Χρόνος:**  
4ω34'

GPS: N37.947909841013754,  
W23.641919189379905



### 8. Chameleon Youth Hostel

Διαμονή



**Απόσταση:**  
με αυτοκίνητο 11.8χλμ

**Χρόνος:**  
19'

GPS: N37.9749492,  
W23.717291199999977

**Σημείωση:** Η γνωστή τάρατσα μας περιμένει για να ακούσει τις αφηγήσεις από τη μέρα στο νησί...



## 1. Chameleon Youth Hostel

Διαμονή



**Απόσταση:**

[Εκκίνηση](#) -

**Χρόνος:**

-

GPS: N37.9749492,  
W23.717291199999977




## 2. Αρχαιολογικός Χώρος Δελφών

Πολιτισμός / Αρχαιολογικοί Χώροι



 Περιοχή:  
Δελφοί

 Επικοινωνία:  
Τηλ.: (+30) 22650 82313,  
82346

**Απόσταση:**

[με αυτοκίνητο](#) 183.3χλμ

**Χρόνος:**

2ω13'

GPS: N38.48242092310457,  
W22.500745764865087

**Σημείωση:** Εκδρομή σε έναν από τους σημαντικότερους αρχαιολογικούς χώρους του κόσμου, τόσο κοντά στην Αθήνα!



## 3. Αράχωβα

Για την περιοχή / Πόλεις & Χωριά



**Απόσταση:**

[με αυτοκίνητο](#) 10.5χλμ

**Χρόνος:**

11'

GPS: N38.4804370365592,  
W22.583980461901888

**Σημείωση:** Μετά από το σίγουρα επιβλητικό θέαμα των Δελφών, στάση για καφεδάκι ή και φαγητό στην γραφικότητα Αράχωβα!



## 4. Chameleon Youth Hostel

Διαμονή



**Απόσταση:**

[με αυτοκίνητο](#) 176.3χλμ

**Χρόνος:**

2ω04'

GPS: N37.9749492,  
W23.717291199999977

## N. Αττικής

### Πρόσβαση

Οι δημόσιες οδικές μετακινήσεις που συνδέουν το νομό με την υπόλοιπη Ελλάδα, είναι αρκετές και γίνονται είτε με λεωφορεία είτε με τρέινα καθ' όλη τη διάρκεια της ημέρας.

#### Με λεωφορείο

**ΚΤΕΛ Κηφισού:** Είναι ο κεντρικός σταθμός λεωφορείων που συνδέουν την Αθήνα με τις περισσότερες πόλεις της Ελλάδας. Βρίσκεται επί της Λεωφόρου Κηφισού 100 και τα μέσα μαζικής μεταφοράς που εξυπηρετούν την πρόσβαση στο σταθμό είναι με τα αστικά λεωφορεία Χ93 από αεροδρόμιο «Ελευθέριος Βενιζέλος», 051 από Ομόνοια και 420 από Πειραιά.

T: (+30) 210 5124910-11, 5132601

**ΚΤΕΛ Λιοσίων:** Από το σταθμό που βρίσκεται στην οδό Στρατηγού Δαγκλή 26 εκτελούνται τα δρομολόγια προς κοντινούς στην Αττική νομούς. Η πρόσβαση είναι εύκολη καθώς μεγάλος αριθμός λεωφορείων περνάει από το σταθμό όπως τα Χ93, 420, 701, 704, Α10, Β10 και άλλα.

T: (+30) 210 8317186

Μπορείτε ακόμα να καλέσετε στο 14505 όπου παρέχονται ηχογραφημένες πληροφορίες για όλα τα ΚΤΕΛ και όλα τα δρομολόγια.

#### Με τρένο

**ΤΡΑΙΝΟΣΕ και ΟΣΕ:** Πρόκειται για την εταιρεία του προαστιακού σιδηροδρόμου και την εταιρεία του παραδοσιακού σιδηροδρόμου. Υπάρχουν δρομολόγια που συνδέουν την Αττική με κεντρικές και μικρότερες πόλεις.

Τηλ.14511(ηχογραφημένα μηνύματα)

[www.trainose.gr](http://www.trainose.gr) και [www.ose.gr](http://www.ose.gr)

**Με πλοίο:** Ο νομός Αττικής διαθέτει τρία λιμάνια για την εξυπηρέτηση των επιβατών. Το μεγαλύτερο από αυτά, το λιμάνι του Πειραιά, βρίσκεται πιο κοντά στην Αθήνα και από εκεί αναχωρούν τα περισσότερα πλοία. Ακολουθούν τα λιμάνια Ραφήνας (40 χιλιόμετρων από την Αθήνα) και Λαυρίου (60χλμ από την Αθήνα ) με λιγότερη κίνηση και τα δρομολόγια που εξυπηρετούν είναι προς ορισμένα μόνο νησιά του Αιγαίου.

**Λιμάνι Πειραιά:** Η πρόσβαση στο λιμάνι λόγω και της κοντινής απόστασης από την Αθήνα είναι εύκολη. Ο πιο εύκολος τρόπος είναι με τον Ηλεκτρικό Σιδηροδρόμο, ο οποίος τερματίζει απέναντι από το λιμάνι. Οι επιβάτες εξυπηρετούνται και από τον προαστιακό Σιδηρόδρομο, του οποίου ο σταθμός βρίσκεται λίγα μέτρα από το σταθμό του Ηλεκτρικού Σιδηροδρόμου. Ακόμη ένας μεγάλος αριθμός λεωφορείων συνδέει το λιμάνι με αρκετές ακόμη περιοχές της Αθήνας και των προαστίων. Η σύνδεση με το αεροδρόμιο γίνεται με την γραμμή λεωφορείων Χ96.

T: 14541 (για δρομολόγια, αλλαγές ή καθυστερήσεις)

[www.olp.gr](http://www.olp.gr)

**Λιμάνι Ραφήνας:** Στα ανατολικά του νομού Αττικής, στην ακτή Ανδρέα Παπανδρέου βρίσκεται το λιμάνι της Ραφήνας. Η πρόσβαση στο λιμάνι εκτός από ιδιωτικό μέσο γίνεται και με δρομολόγια του ΚΤΕΛ Αττικής.

Από το λιμάνι αναχωρούν πλοία για Άνδρο, Σύρο, Τήνο, Μύκονο.

T: (+30) 22940 23605-22840

[www.rafinaport.gr](http://www.rafinaport.gr)

**Λιμάνι Λαυρίου:** Σχεδόν στο νοτιότερο σημείο της Αττικής, λίγο μετά το Σούνιο, βρίσκεται το λιμάνι του Λαυρίου. Μπορείτε να φτάσετε είτε με ιδιωτικό μέσο ή ταξί είτε χρησιμοποιώντας τα ΚΤΕΛ Αττικής. Το λιμάνι του Λαυρίου απέχει 60 χλμ από την Αθήνα και 25 χλμ. από το Αεροδρόμιο «Ελ. Βενιζέλος». Στο λιμάνι αυτό εξυπηρετούνται δρομολόγια προς Κέα, Λέσβο, Λήμνο, Χίο και κάποια ακόμη νησιά του Αιγαίου.

Τηλ.(+30) 22920 27711, 22089

[www.oll.gr](http://www.oll.gr)

**Με αεροπλάνο:** Ο διεθνής Αερολιμένας Αθηνών «Ελευθέριος Βενιζέλος» βρίσκεται στα Σπάτα και είναι ένα από τα πλέον σύγχρονα αεροδρόμια. Η πρόσβαση στο αεροδρόμιο γίνεται με τα μέσα μαζικής μεταφοράς

Προαστιακό Σιδηρόδρομο,

Μετρό (μπλε γραμμή),

Λεωφορειακές γραμμές Χ95 από πλατεία Συντάγματος, Χ96 από Πειραιά και Χ93 από ΚΤΕΛ Κηφισού και Χ97 από σταθμό

## Τοπικές μετακινήσεις

Μετακινήσεις εντός Αθήνας και Πειραιά: Τα μέσα μαζικής μεταφοράς σε Αθήνα και Πειραιά εξυπηρετούν σχεδόν κάθε γωνιά της πόλης.

Συγκεκριμένα λειτουργούν

- Τα αστικά λεωφορεία (ΕΘΕΛ) και τα Τρόλεϊ (ΗΛΠΑΠ)
- Το Αττικό Μετρό που αποτελεί το πιο γρήγορο μέσο στην πόλη της Αθήνας
- Ο Ηλεκτρικός Σιδηρόδρομος (ΗΣΑΠ) που ενώνει τα βόρεια προάστια με το λιμάνι του Πειραιά και συνδέεται και με τις δύο γραμμές του μετρό
- Οι δύο γραμμές του Τραμ όπου ενώνουν τον Πειραιά με το κέντρο της Αθήνας και τα νότια παράλια από τον Πειραιά μέχρι και την Βούλα.
- Για πληροφορίες σχετικά με τα δρομολόγια μπορείτε να επικοινωνείτε με τον Οργανισμό Αστικών Συγκοινωνιών Αττικής στα τηλέφωνα 185 και (+30) 210 8200999

[www.oasa.gr](http://www.oasa.gr)

**ΚΤΕΛ Αττικής:** Εξυπηρετούνται οι προορισμοί εντός του νομού με αφετηρία την Αθήνα και συγκεκριμένα την οδό Μαυροματαίων στο Πεδίο του Άρεως (στάση Βικτώρια του Ηλεκτρικού Σιδηρόδρομου) και την πλατεία Αγίων Ασωμάτων στο Θησείο (στάση Θησείο του Ηλεκτρικού Σιδηρόδρομου).

T: (+30) 210 8808080

Μπορείτε ακόμα να καλέσετε στο 14505 όπου παρέχονται ηχογραφημένες πληροφορίες για όλα τα ΚΤΕΛ και όλα τα δρομολόγια.

**Μαρίνες:** Εάν ταξιδεύετε με ιδιωτικό σκάφος στο νομό Αττικής θα βρείτε αρκετές μαρίνες

Μαρίνα Φλοίσβου: περιοχή Τροκαντερό T: (+30) 210 9871000-2

Μαρίνα Ζέας: Πειραιάς, T: (+30) 210 4559000

Μαρίνα Βουλιαγμένης: Απόλλωνος 77, T: (+30) 210 8960012-5

Μαρίνα Αλίμου: Καλαμάκι, T: (+30) 210 9880000

Μαρίνα Γλυφάδας: Σάκη Καραγιωργά 2, Γλυφάδα T: (+30) 213 2025366, 2025200

Μαρίνα Ολυμπία: 77° χλμ. Αθηνών-Σουνίου, Λαύριο T: (+30) 22920 63700

## Χρήσιμα τηλέφωνα

### Υπηρεσίες Υγείας

Ο αριθμός στον οποίο μπορείτε να καλείτε για να μάθετε τα εφημερεύοντα νοσοκομεία στο νομό είναι το 166 και το 106, τα οποία μπορείτε να καλείτε και σε περίπτωση ανάγκης.

Κέντρο Άμεσης Βοήθειας: 166

Τηλέφωνο κέντρου Δηλητηριάσεων: (+30) 210 7793777

Εφημερεύοντα νοσοκομεία/φαρμακεία/γιατροί: 14944

### Δήμος

Δήμος Αθηναίων: Αθηνάς 63, Πλατεία Κοτζιά Δ

T:(+30) 213 2082200, 5277000, 33108261

[www.cityofathens.gr](http://www.cityofathens.gr)

Δήμος Πειραιώς: Πλατεία Κοραή και Δραγάτσι 1, Πειραιάς

T: (+30) 213 2022000, 4127941, 4194000

### Αστυνομικές αρχές

Άμεση δράση: 100

Τουριστική αστυνομία: 171, (+30) 210 6977386

Επικοινωνία με όλες τις αστυνομικές υπηρεσίες: 1033

Τροχαία Αθήνας: (+30) 210 5230111

Οδική βοήθεια: 10400

### Λιμενικές αρχές

Λιμεναρχείο Πειραιά: Ακτή Μιαούλη 50, Πειραιάς T: (+30) 210 4147800, 4226000

Λιμεναρχείο Ραφήνας: Ακτή Ανδρέα Παπανδρέου 1, Ραφήνα T: (+30) 22940 22300, 28888

Λιμεναρχείο Λαυρίου: Ακτή Ανδρέα Παπανδρέου, Λαύριο T: (+30) 22920 25249, 26859

Άμεση δράση Λιμενικού: 108

## **Πυροσβεστική, δασαρχεία**

Άμεση επέμβαση πυροσβεστικής: 199

Δασική Υπηρεσία Αττικής: (+30) 210 60173290, 6395280

Δασονομία: (+30) 210 8142100, 5911879

## **Μετακινήσεις**

Δρομολόγια Αστικών Λεωφορείων: 185 [www.oasa.gr](http://www.oasa.gr)

Αττικό Μετρό: (+30) 210 5194001, [www.ametro.gr](http://www.ametro.gr)

Προαστιακός Σιδηρόδρομος: (+30) 210 5272000, [www.proastiakos.gr](http://www.proastiakos.gr)

Τραμ Αθήνας: (+30) 210 9978000, [www.tramsa.gr](http://www.tramsa.gr)

Ηλεκτρικός Σιδηρόδρομος: (+30) 210 3248311, 1440, [www.isap.gr](http://www.isap.gr)

Οργανισμός Σιδηροδρόμων Ελλάδος: (+30) 210 5297777, [www.ose.gr](http://www.ose.gr)

Σταθμοί Υπεραστικών Λεωφορείων: (+30) 1440210, 5124910, [www.ktel.org](http://www.ktel.org)

Athens Sightseeing Public Bus N.400: 185

Ραδιοταξί

Κόσμος: 18300, (+30) 210 5200020

Ελλάς: 801 1157000, (+30) 210 6457000

Ενότητα: 801 1151000, (+30) 210 6459000

Ερμής: (+30) 210 4115200

Ίκαρος: (+30) 210 5152800

Ευρώπη: (+30) 210 5023783

Express: (+30) 210 9943000

Αθήνα 1: (+30) 1203, 210 9212800

Απόλλων: (+30) 210 3636508

Αστέρας: (+30) 210 6144000

Πρωτοπορία: (+30) 210 2130400

Γλυφάδα: (+30) 210 9605600



## Ύδρα

### Πρόσβαση

**Με πλοίο:** Η Ύδρα συνδέεται με τον Πειραιά με ταχύπλοα σκάφη κλειστού τύπου, έτσι μπορείτε σε 1 ώρα και 30 λεπτά να βρίσκεστε στο νησί. Η συχνότητα των δρομολογίων ποικίλει ανάλογα με την εποχή. Συνδέεται επίσης και με τα νησιά του Αργοσαρωνικού, τις Σπέτσες και τον Πόρο αλλά και με την Ερμιόνη και το Πόρτο Χέλι του νομού Αργολίδας.

Λιμεναρχείο Πειραιά: (+30) 210 4593104

Λιμεναρχείο Ύδρας: (+30) 22980 52279

**Με αυτοκίνητο:** Μπορείτε να έρθετε με το όχημά σας μέχρι το Μετόχι, μια περιοχή στην Αργολίδα, απέναντι από την Ύδρα. Από εκεί αναχωρούν συχνά καΐκια για την Ύδρα. Εναλλακτικά μπορείτε να χρησιμοποιήσετε τα θαλάσσια ταξί.

### Τοπικές μετακινήσεις

Στην Ύδρα δεν κυκλοφορούν τροχοφόρα και όλες οι μετακινήσεις γίνονται είτε με τα πόδια είτε με γαϊδουράκια.

**Θαλάσσια ταξί:** Για τις μετακινήσεις στο νησί μπορείτε να χρησιμοποιήσετε θαλάσσια ταξί, όπως επίσης και για την μετάβασή σας σε γειτονικά νησιά του Αργοσαρωνικού και την Πελοπόννησο.

**Μαρίνες:** Αν επισκέπτεστε την Ύδρα με σκάφος μπορείτε να αγκυροβολήσετε στο κεντρικό λιμάνι, όπου και θα μπορείτε να ανεφοδιαστείτε. Ανάλογα με τον καιρό υπάρχουν και άλλα σημεία που μπορείτε να δέσετε, αρόδο.

### Χρήσιμα τηλέφωνα

#### Υπηρεσίες Υγείας

Αγροτικό Ιατρείο: (+30) 22980 52420

Νοσοκομείο: (+30) 22980 53150

Φαρμακεία: (+30) 22980 52059, 53260

#### Δήμος

Δήμος Ύδρας: (+30) 22980 52210, 53003

#### Αστυνομικές αρχές

Αστυνομία Ύδρας: (+30) 22980 52205

#### Λιμενικές αρχές

Λιμεναρχείο Ύδρας: (+30) 22980 52279

## N. Φωκίδας

### Πρόσβαση

**Με αυτοκίνητο:** Η πρόσβαση στο νομό μπορεί να γίνει με τη χρήση αυτοκινήτου μέσω του υπάρχοντος οδικού δικτύου. Η πρωτεύουσα το νομού, η Άμφισσα απέχει από την Αθήνα: 204 χλμ., τη Θεσσαλονίκη: 362 χλμ., την Πάτρα 118 χλμ., τη Λαμία: 70 χλμ., τη Ναύπακτο: 94 χλμ., τη Γραβιά: 32 χλμ., τους Δελφούς: 24 χλμ., το Γαλαξείδι: 30 χλμ. και την Ιτέα: 13 χλμ.

**Με λεωφορείο:** Υπάρχουν καθημερινά αστικά και υπεραστικά δρομολόγια από την Άμφισσα προς τις μεγαλύτερες πόλεις της Ελλάδας και προς τις σημαντικότερες πόλεις του Νομού.

www.ktel-fokidas.gr

ΚΤΕΛ Άμφισσας: (+30) 22650 28226

ΚΤΕΛ Αθήνας: (+30) 210 8316927

ΚΤΕΛ Δελφών: (+30) 22650 82317

**Με πλοίο:** Η πρόσβαση στο νομό γίνεται επίσης και μέσω της θάλασσας με καθημερινό ferry-boat, από το Αίγιο στον Άγιο Νικόλαο. Η διάρκεια ταξιδιού είναι περίπου μια ώρα. Στα λιμάνια της Ιτέας και του Γαλαξειδίου αγκυροβολούν ιστιοφόρα και καΐκια που εξερευνούν τη γύρω περιοχή και τα μικρά νησάκια.

Λιμεναρχείο Αιγίου: (+30) 26910 28888

Πορθμείο Αγίου Νικολάου: (+30) 22660 31132, 31854

Υπολιμεναρχείο Ιτέας: (+30) 22650 32319, 35220

Λιμενικός Σταθμός Γαλαξειδίου: (+30) 22650 41390

### Τοπικές μετακινήσεις

Οπωσδήποτε ο αποδοτικότερος τρόπος να ανακαλύψετε την Φωκίδα είναι με ιδιωτικό μέσο ωστόσο θα βρείτε λεωφορεία που συνδέουν τα χωριά του νομού με τις βασικές πόλεις καθώς και ταξί.

Ταξί Άμφισσας: (+30) 22650 28600

Μαρίνες: Αν εξερευνείτε το παραθαλάσσιο τμήμα του νομού, μπορείτε να αγκυροβολήσετε και να ανεφοδιαστείτε καύσιμα και νερό στις μαρίνες που υπάρχουν στην Ιτέα, στο Γαλαξείδι και τα Τριζόνια.

### Χρήσιμα τηλέφωνα

#### Υπηρεσίες Υγείας

Νοσοκομείο Άμφισσας: (+30) 22650 22222, 28400

Κέντρο Υγείας Ιτέας: (+30) 22650 32224

Κέντρο Υγείας Λιδορικού: (+30) 22660 22222

Κέντρο Υγείας Δελφών: (+30) 22650 82307

Κέντρο Υγείας Γραβιάς: (+30) 22650 91255

Κέντρο Υγείας Αθανασίου Διάκου: (+30) 22650 63415

Κέντρο Υγείας Γαλαξειδίου: (+30) 22650 41312

Κέντρο Υγείας Καστελλίων: (+30) 22650 91365

Κέντρο Υγείας Μαυρολιθαρίου: (+30) 22650 62209

Κέντρο Υγείας Ελαιώνα: (+30) 22650 28125

Κέντρο Υγείας Ερατεινής: (+30) 22660 31222

Κέντρο Υγείας Κροκυλείου: (+30) 22660 41233

Κέντρο Υγείας Δεσφίνας: (+30) 22650 51206

#### Δήμος

Δήμος Άμφισσας: (+30) 22653 50000-16

#### Αστυνομικές αρχές

Αστυνομικό Τμήμα Άμφισσας: (+30) 22650 28623

Τμήμα Τροχαίας Άμφισσας: (+30) 22650 28221

Τουριστική Αστυνομία Δελφών: (+30) 22650 82220

Άμεση Δράση: (+30) 22650 28100

#### **Λιμενικές αρχές**

Πορθμείο Αγίου Νικολάου: (+30) 22660 31132, 31854

Υπολιμεναρχείο Ιτέας: (+30) 22650 32319, 35220

Λιμενικός Σταθμός Γαλαξειδίου: (+30) 22650 41390

Λιμεναρχείο Αιγίου: (+30 ) 26910 28888

#### **Πυροσβεστική, δασαρχεία**

Πυροσβεστική Άμφισσας: (+30) 22650 28199

#### **Μετακινήσεις**

ΚΤΕΛ Άμφισσας: (+30) 22650 28226

ΚΤΕΛ Αθήνας: (+30) 210 8316927

ΚΤΕΛ Δελφών: (+30) 22650 82317

Ταξί Άμφισσας: (+30) 22650 28600



## N. Βοιωτίας

### Πρόσβαση

**Με αυτοκίνητο:** Στο κέντρο της Στερεάς Ελλάδας βρίσκεται ο νομός Βοιωτίας με πρωτεύουσα τη Λιβαδειά. Συνορεύει με το νομό Αττικής με αποτέλεσμα η πρόσβαση από την Αθήνα να είναι αρκετά εύκολη. Η απόσταση είναι περίπου 135 χιλιόμετρα και μιάμιση περίπου ώρα. Από την Θεσσαλονίκη η απόσταση είναι περίπου 385 χιλιόμετρα και 4 με 5 ώρες περίπου. Ακόμα η απόσταση από τη Λαμία είναι 95 χιλιόμετρα, από τη Λάρισα 235 χιλιόμετρα και από το Βόλο 200 χιλιόμετρα. Γενικότερα η επιλογή να έχετε δικό σας μεταφορικό μέσο θα ήταν η καλύτερη καθώς μπορείτε να γνωρίσετε καλύτερα το νομό.

**Με αεροπλάνο:** Ο νομός δεν διαθέτει αεροδρόμιο και η καλύτερη επιλογή αν θέλετε να ταξιδέψετε με αεροπλάνο είναι το αεροδρόμιο της Αθήνας με καθημερινές πτήσεις από όλη την Ελλάδα αλλά και από τις περισσότερες χώρες του εξωτερικού. Από το αεροδρόμιο μπορείτε να πάρετε το λεωφορείο Χ93 μέχρι τα Κτελ Κηφισού και από εκεί να φτάσετε στο νομό Βοιωτίας.  
[www.aia.gr/traveler/](http://www.aia.gr/traveler/)

**Με λεωφορείο:** Καθημερινά δρομολόγια εκτελούνται από και προς την πρωτεύουσα του νομού Λιβαδειά προς Αθήνα, Θεσσαλονίκη και πολλές πόλεις της ηπειρωτικής Ελλάδας. Για τις μετακινήσεις σας εντός νομού θα μπορέσει να σας εξυπηρετήσει το Κτελ Βοιωτίας.

Κτελ Λιβαδειάς: (+30) 22610 28336

Κτελ Θεσσαλονίκης: (+30) 2310 595432

Κτελ Αθηνών: (+30) 210 5120887

[www.omorfistereia.gr/voiotia/ktel](http://www.omorfistereia.gr/voiotia/ktel)

**Με τρένο:** Η Λιβαδειά, η Θήβα, τα Οινόφυτα και η Οινόη συνδέονται σιδηροδρομικά με Αθήνα και Θεσσαλονίκη. Η απόσταση από την Αθήνα είναι αρκετά κοντινή και η διαδρομή ευχάριστη μέσα στο πράσινο τοπίο. Από την Θεσσαλονίκη η απόσταση είναι σαφώς πολύ μεγαλύτερη όμως και πάλι ευχάριστη.

[www.ose.gr](http://www.ose.gr)

[www.trainose.gr](http://www.trainose.gr) για την αγορά εισιτηρίων

### Χρήσιμα τηλέφωνα

#### Υπηρεσίες Υγείας

Κέντρο Άμεσης Βοήθειας: 166

Νοσοκομείο Λιβαδειάς: (+30) 22610 20051

Νοσοκομείο Θήβας: (+30) 22620 27733

#### Δήμος

Δήμος Λιβαδειάς: (+30) 22613 50812-14

Δήμος Θήβας: (+30) 22623 50600-2

Δήμος Αλιάρτου: (+30) 22683 50211

Δήμος Τανάγρας: (+30) 22623 51100

Δήμος Ορχομενού: (+30) 22613 51101

Δήμος Διστόμου: (+30) 22673 50101

#### Αστυνομικές αρχές

Άμεση δράση: 100

Αστυνομικό Τμήμα Λιβαδειάς: (+30) 22610 88835-6

Τμήμα Τροχαίας Θηβών: (+30) 22620 82162, 82165

Αστυνομικό Τμήμα Αράχωβας: (+30) 22670 31333

Αστυνομικό Τμήμα Ορχομενού: (+30) 22610 32311

Αστυνομικό Τμήμα Σχηματαρίου: (+30) 22620 58208

#### Πυροσβεστική, δασαρχεία

Άμεση επέμβαση: 199

Πυροσβεστική Υπηρεσία Λιβαδειάς: (+30) 22610 28555

Πυροσβεστική Υπηρεσία Θηβών: (+30) 22620 23755, 23775

Πυροσβεστική Υπηρεσία Οινοφύτων: (+30) 22620 32084-85

Δασαρχείο Λιβαδειάς: (+30) 22610 28306

Δασαρχείο Θήβας: (+30) 22620 27824

#### **Μετακινήσεις**

Κτελ Λιβαδειάς: (+30) 22610 28336

Κτελ Θεσσαλονίκης: (+30) 2310 595432

Κτελ Αθηνών: (+30) 210 5120887

Οσε Λιβάδειας: (+30) 22610 28661

Οσε Θήβας: (+30) 22620 27531

Οσε Οινόης: (+30) 22620 58109

Λιβαδειά: (+30) 22610 28111

Θήβα: (+30) 22620 27511-12, 26444 27444