



WONDERGREECE

## Η Porto Raphael εμπειρία της Τήνου!


Ημέρες Ταξιδιού 5

*Ένα ταξίδι εξερεύνησης της Τήνου! Χωριά, παραλίες, δραστηριότητες στη φύση και γαστρονομικές προτάσεις! 5 μέρες γεμάτες ξεχωριστές εμπειρίες!*




Από: Wondergreece Traveler


## Μέρα 1

1. Λιμάνι Τήνου   
Για την περιοχή/Πρόσβαση & Πληροφορίες
2. Porto Raphael  
Διαμονή
3. Άγιος Ιωάννης Πόρτο  
Φύση/Παραλίες
4. Μαραθιά  
Φαγητό, Αγορές & Ενοικιάσεις/Φαγητό
5. Porto Raphael  
Διαμονή

## Μέρα 2

1. Porto Raphael   
Διαμονή
2. Καλύβια  
Φύση/Παραλίες
3. Ο Ντίνος  
Φαγητό, Αγορές & Ενοικιάσεις/Φαγητό
4. Καρδιανή  
Για την περιοχή/Πόλεις & Χωριά
5. Πύργος  
Για την περιοχή/Πόλεις & Χωριά
6. Μουσείο Γιαννούλη Χαλεπά  
Πολιτισμός/Μουσεία
7. Μουσείο Μαρμαροτεχνίας  
Πολιτισμός/Μουσεία
8. Πάνορμος  
Για την περιοχή/Πόλεις & Χωριά
9. Porto Raphael  
Διαμονή

## Μέρα 3

1. Porto Raphael   
Διαμονή
2. Λιβάδα  
Φύση/Παραλίες
3. Κυκλική διαδρομή: Φαλατάδος - Βώλακας  
Δραστηριότητες/Πεζοπορία
4. Φαλατάδος  
Για την περιοχή/Πόλεις & Χωριά
5. Το Σπίτι του Σκίτσου  
Πολιτισμός/Μουσεία
6. Porto Raphael  
Διαμονή

## Μέρα 4

1. Porto Raphael  
Διαμονή
2. Κυκλική διαδρομή: Λουτρά - Κάμπος -  
Σμαρδάκιτο - Κώμη - Περάστρα - Λουτρά  
Δραστηριότητες/Πεζοπορία
3. Μονή & Σχολή Ουρσουλίνων  
Πολιτισμός/Μνημεία & Αξιοθέατα
4. Αρνάδος  
Για την περιοχή/Πόλεις & Χωριά
5. Δυο Χωριά  
Για την περιοχή/Πόλεις & Χωριά
6. Τριαντάρος  
Για την περιοχή/Πόλεις & Χωριά
7. Παχιά Άμμος  
Φύση/Παραλίες
8. Porto Raphael  
Διαμονή



## Μέρα 5

1. Porto Raphael  
Διαμονή
2. Κολυμπήθρα  
Φύση/Παραλίες
3. Μουσείο Κώστα Τσόκλη  
Πολιτισμός/Μουσεία
4. Τριπόταμος  
Για την περιοχή/Πόλεις & Χωριά
5. Τήνος - Χώρα  
Για την περιοχή/Πόλεις & Χωριά
6. Παναγία Ευαγγελίστρια  
Πολιτισμός/Εκκλησίες & Μοναστήρια
7. Μουσεία Ευαγγελίστριας  
Πολιτισμός/Μουσεία





## 1. Λιμάνι Τήνου

Για την περιοχή / Πρόσβαση & Πληροφορίες



**Απόσταση:**

Εκκίνηση -

**Χρόνος:**

-

GPS: N37.53860837178717,  
W25.1577120724304

**Σημείωση:** Καλώς ήρθατε στην Τήνο!



## 2. Porto Raphael

Διαμονή



**Απόσταση:**

με αυτοκίνητο 6.9χλμ

**Χρόνος:**

14'

GPS: N37.53603059869057,  
W25.221430629788188

**Σημείωση:** Χαιρόμαστε που σας υποδεχόμαστε στο Porto Raphael. Ευχόμαστε καλή διαμονή και μέρες ξεκούρασης και αναζωογόνησης.



## 3. Άγιος Ιωάννης Πόρτο

Φύση / Παραλίες



**Απόσταση:**

περπατώντας 0.2χλμ

**Χρόνος:**

03'

GPS: N37.53506068810266,  
W25.219656179772983

**Σημείωση:** Λίγα μέτρα σας χωρίζουν από την παραλία. Ώρα για την 1η βουτιά!



## 4. Μαραθιά

Φαγητό, Αγορές & Ενοικιάσεις / Φαγητό



Επικοινωνία:

(+30) 22830 23249

**Απόσταση:**

με αυτοκίνητο 2.2χλμ

**Χρόνος:**

32'

GPS: N37.530789702748386,  
W25.179759830532817

**Σημείωση:** Τοπικά προϊόντα μαγειρεύονται με αγάπη και φαντασία! Το αποτέλεσμα θα ικανοποιήσει και τους πιο απαιτητικούς... και όλα αυτά δίπλα στη θάλασσα!



## 5. Porto Raphael

Διαμονή



**Απόσταση:**

με αυτοκίνητο 5.4χλμ

**Χρόνος:**

11'

GPS: N37.53603059869057,  
W25.221430629788188



## 1. Porto Raphael

Διαμονή



**Απόσταση:**

Εκκίνηση -

**Χρόνος:**

-

GPS: N37.53603059869057,  
W25.221430629788188

**Σημείωση:** Καλημέρα σας! Ωρα να απολαύσετε το πλούσιο πρωινό με διαλεχτά προϊόντα του νησιού! Σήμερα η μέρα περιλαμβάνει εξερεύνηση της Έξω Μεριάς!



## 2. Καλύβια

Φύση / Παραλίες



**Απόσταση:**

με αυτοκίνητο 23.4χλμ

**Χρόνος:**

36'

GPS: N37.591798635122736,  
W25.07352289587095

**Σημείωση:** Καλύβια! Μια από τις ωραιότερες παραλίες του νησιού. Η μια της άκρη είναι οργανωμένη και διαθέτει και beach bar για να προμηθευτείτε καφέ, αναψυκτικά και σνακς! Η φυσική σκιά των δέντρων, πλούσια!



## 3. Ο Ντίνος

Φαγητό, Αγορές & Ενοικιάσεις / Φαγητό



Επικοινωνία:

T: (+30) 22830 31673

**Απόσταση:**

με αυτοκίνητο 5.3χλμ

**Χρόνος:**

08'

GPS: N37.594034933800984,  
W25.069950823109366

**Σημείωση:** Όρμος Γιαννάκη, επόμενος κόλπος μετά τα Καλύβια, κάτω ακριβώς από την Καρδιανή! Τι θα λέγατε για τοπικούς μεζέδες, κρασί ή ρακή δίπλα στη θάλασσα; Η ταβέρνα του Ντίνου πάνω στο κύμα είναι αυτό που ζητάτε!



## 4. Καρδιανή

Για την περιοχή / Πόλεις & Χωριά



**Απόσταση:**

με αυτοκίνητο 4.2χλμ

**Χρόνος:**

59'

GPS: N37.60497920135681,  
W25.075030926983572



## 5. Πύργος

Για την περιοχή / Πόλεις & Χωριά



**Απόσταση:**

με αυτοκίνητο 8.8χλμ

**Χρόνος:**

14'

GPS: N37.64020193726721,  
W25.04083213239744

**Σημείωση:** Απογευματινός περίπατος στον Πύργο, στην καρδιά της μαρμαροτεχνίας!



## 6. Μουσείο Γιαννούλη Χαλεπά

Πολιτισμός / Μουσεία



**Σημείωση:** Στο βασικό μονοπάτι θα συναντήσετε το σπίτι του Γιαννούλη Χαλεπά, που πλέον είναι μουσείο. Αξίζει να το επισκεφθείτε.

📍 Περιοχή:  
Πύργος

📞 Επικοινωνία:  
T: (+30) 22830 31262

**Απόσταση:**

[περπατώντας](#) 0.2χλμ

**Χρόνος:**  
02'

GPS: N37.6397623376785,  
W25.040814939881102



## 7. Μουσείο Μαρμαροτεχνίας

Πολιτισμός / Μουσεία



**Σημείωση:** Στην κεντρική πλατεία με τον πλάτανο και τα καφεενεδάκια, ανηφορίστε το μαρμάρινο σοκάκι για το μουσείο μαρμαροτεχνίας. Στην επιστροφή φυσικά θα απολαύσετε καφέ και γλυκίσματα δίπλα από την αριστουργηματική, μαρμάρινη βρύση, κάτω από τον πλάτανο!

📍 Περιοχή:  
Πύργος

📞 Επικοινωνία:  
T: (+30) 22830 31290

**Απόσταση:**

[περπατώντας](#) 0.2χλμ

**Χρόνος:**  
02'

GPS: N37.64069893700656,  
W25.040789217053202



## 8. Πάνορμος

Για την περιοχή / Πόλεις & Χωριά



**Σημείωση:** Περίπατος στον παραθαλάσσιο οικισμό με θέα τον Πλανήτη, το νησάκι που προστατεύει τον κόλπο του.

**Απόσταση:**

[με αυτοκίνητο](#) 2.8χλμ

**Χρόνος:**  
05'

GPS: N37.65124559188487,  
W25.050981611309794



## 9. Porto Raphael

Διαμονή



**Σημείωση:** Χαλαρώστε απολαμβάνοντας το κρασί σας, κάτω από τα άστρα και τη θαλασσινή αύρα, στο εστιατόριο του Porto Raphael.

**Απόσταση:**

[με αυτοκίνητο](#) 32.9χλμ

**Χρόνος:**  
50'

GPS: N37.53603059869057,  
W25.221430629788188



### 1. Porto Raphael

Διαμονή



**Απόσταση:**

Εκκίνηση -

**Χρόνος:**

-

GPS: N37.53603059869057,  
W25.221430629788188

**Σημείωση:** Σήμερα η μέρα έχει πεζοπορία οπότε πάρτε δυνάμεις από το πρωινό!



### 2. Λιβάδα

Φύση / Παραλίες



**Απόσταση:**

με αυτοκίνητο 18.0χλμ

**Χρόνος:**

36'

GPS: N37.60981492229288,  
W25.237513155041484

**Σημείωση:** Πρωινή βουτιά, καιρού επιτρέποντος (αν έχει βοριά καλύτερα να αποφύγετε αυτήν την παραλία) στη Λιβάδα! Γλυπτά σμιλεμένα από τη φύση και κρυστάλλινα νερά!

### 3. Κυκλική διαδρομή: Φαλατάδος - Βώλακας

Δραστηριότητες / Πεζοπορία



**Απόσταση:**

με αυτοκίνητο 9.3χλμ

**Χρόνος:**

21'

GPS: N37.58189104492381,  
W25.19096074113918

**Σημείωση:** Μια διαδρομή στο πιο περίεργο τοπίο του νησιού, ανάμεσα στους γρανιτένιους βράχους, διάρκειας περίπου 2 ωρών.



### 4. Φαλατάδος

Για την περιοχή / Πόλεις & Χωριά



**Απόσταση:**

περπατώντας 0.5χλμ

**Χρόνος:**

07'

GPS: N37.58291132764266,  
W25.190762257672077

**Σημείωση:** Επιστροφή στο Φαλατάδο και φαγητό στο Κατώ! Ότι καλύτερο μετά από μια πεζοπορία! Καλό φαγητό και κρασί με θέα το Τηνιακό τοπίο.



### 5. Το Σπίτι του Σκίτσου

Πολιτισμός / Μουσεία



📍 Περιοχή:  
Φαλατάδος

**Απόσταση:**

με αυτοκίνητο 0.5χλμ

**Χρόνος:**

08'

GPS: N37.58200795302797,  
W25.19096074113918

**Σημείωση:** Στην είσοδο του χωριού υπάρχει και αυτό το ξεχωριστό μουσείο! Με ελεύθερη είσοδο, μια γρήγορη περιήγηση εντός θα σας χαρίσει χαμόγελα!



## 6. Porto Raphael

Διαμονή



**Απόσταση:**

με αυτοκίνητο 10.3χλμ

**Χρόνος:**

19'

GPS: N37.53603059869057,  
W25.221430629788188

---





### 1. Porto Raphael

Διαμονή



**Απόσταση:**

Εκκίνηση -

**Χρόνος:**

-

GPS: N37.53603059869057,  
W25.221430629788188

**Σημείωση:** Καλό θα ήταν σήμερα να ξεκινήσετε τη μέρα σας από νωρίς, αφού απολαύσετε ένα δυναμωτικό πρωινό! Ακολουθεί πεζοπορία στην ενδοχώρα του νησιού που περιλαμβάνει επίσκεψη σε μικρά χωριά!

### 2. Κυκλική διαδρομή: Λουτρά - Κάμπος - Σμαρδάκιτο - Κώμη - Περάστρα - Λουτρά

Δραστηριότητες / Πεζοπορία



**Απόσταση:**

με αυτοκίνητο 13.5χλμ

**Χρόνος:**

21'

GPS: N37.58475574080872,  
W25.15960045872191

**Σημείωση:** Υπολογίστε 4-5 ώρες για τη διαδρομή για να έχετε το χρόνο να την απολαύσετε!



### 3. Μονή & Σχολή Ουρσουλίνων

Πολιτισμός / Μνημεία & Αξιοθέατα



Περιοχή:  
Λουτρά

**Απόσταση:**

περπατώντας 0.1χλμ

**Χρόνος:**

01'

GPS: N37.585425277155196,  
W25.160512409786975

**Σημείωση:** Στο τέλος της διαδρομής επισκεφθείτε τη Μονή Ουρσουλινών για ένα ξεχωριστό ταξίδι στο χρόνο, σαν να είσαι σε ταινία εποχής! Ένας χώρος ανέγγιχτος από το χρόνο!



### 4. Αρνάδος

Για την περιοχή / Πόλεις & Χωριά



**Απόσταση:**

με αυτοκίνητο 2.2χλμ

**Χρόνος:**

32'

GPS: N37.5634232,  
W25.18730729999993

**Σημείωση:** Η διαδρομή στη συνέχεια περνάει από 3 υπέροχα χωριά. Αξίζει να τα περπατήσετε και σε όποιο θέλετε υπάρχουν επιλογές για να απολαύσετε ρακή ή κρασί με τοπικούς μεζέδες σε κάποια πλατεία, κάτω από πλατάνια ή με θέα την Τηνιακή γη και τη θάλασσα!



### 5. Δυο Χωριά

Για την περιοχή / Πόλεις & Χωριά



**Απόσταση:**

με αυτοκίνητο 1.8χλμ

**Χρόνος:**

04'

GPS: N37.5623814,  
W25.197210100000007



### 6. Τριαντάρος

Για την περιοχή / Πόλεις & Χωριά



**Απόσταση:**

με αυτοκίνητο 1.8χλμ

**Χρόνος:**

29'

GPS: N37.55992639999999,  
W25.192275999999993



### 7. Παχιά Άμμος

Φύση / Παραλίες



**Απόσταση:**

με αυτοκίνητο 8.2χλμ

**Χρόνος:**

17'

GPS: N37.54225266141182,  
W25.22909925396732

**Σημείωση:** Μια μέρα έντονη σε εικόνες κλείνει ιδανικά με απογευματινό μπάνιο στην Παχιά Άμμο. Ένα σύντομο μονοπάτι θα σας οδηγήσει εκεί και θα μπορέσετε να αναζωογονηθείτε στα πεντακάθαρα νερά της αμμουδεράς παραλίας.



### 8. Porto Raphael

Διαμονή



**Απόσταση:**

με αυτοκίνητο 2.2χλμ

**Χρόνος:**

34'

GPS: N37.53603059869057,  
W25.221430629788188

**Σημείωση:** Άλλη μια νύχτα απολαμβάνοντας τον έναστρο ουρανό! Όσοι έχουν ακόμα δυνάμεις μπορούν να εξερευνήσουν τη νυχτερινή ζωή της Χώρας. Επιλογές για όλα τα γούστα!



### 1. Porto Raphael

Διαμονή



**Απόσταση:**

Εκκίνηση -

**Χρόνος:**

-

GPS: N37.53603059869057,  
W25.221430629788188



### 2. Κολυπήθρα

Φύση / Παραλίες



**Απόσταση:**

με αυτοκίνητο 19.6χλμ

**Χρόνος:**

30'

GPS: N37.63091380840148,  
W25.145531967950433

**Σημείωση:** Από τις ωραιότερες παραλίες του νησιού! Εκτός από το κολύμπι και τον ήλιο, εδώ θα πειραματιστείτε με το surf ή το raddle surf & raddle boarding! Παράλληλα σκεφθείτε να απολαμβάνετε αναψυκτικά και σνάκς, από τη μικρή καντίνα των surfers κάτω από τη σκιά των μανιταριών (αυτοσχέδιες ομπρέλες)!! Στη μικρή παραλία της Κολυπήθρας υπάρχει οργανωμένο τμήμα με ξαπλώστρες και ομπρέλες.



### 3. Μουσείο Κώστα Τσόκλη

Πολιτισμός / Μουσεία



📍 Περιοχή:  
Κάμπος

📞 Επικοινωνία:  
T: (+30) 22830 51009

**Απόσταση:**

με αυτοκίνητο 9.4χλμ

**Χρόνος:**

16'

GPS: N37.577975655331954,  
W25.149373533868356



### 4. Τριπόταμος

Για την περιοχή / Πόλεις & Χωριά



**Απόσταση:**

με αυτοκίνητο 2.3χλμ

**Χρόνος:**

28'

GPS: N37.5703293,  
W25.16797280000003

**Σημείωση:** Κάτω από το Εξώμβουργο, ένα χωριό με δαιδαλώδη σοκάκια και καμάρες! Γιατί άλλωστε ο θησαυρός της Τήνου είναι τα χωριά της!



### 5. Τήνος - Χώρα

Για την περιοχή / Πόλεις & Χωριά



**Απόσταση:**

με αυτοκίνητο 4.8χλμ

**Χρόνος:**

08'

GPS: N37.54053100921106,  
W25.162282556591776

**Σημείωση:** Απογευματινός περίπατος στη Χώρα! Για όσους θέλουν να πάρουν λίγο από την Τήνο μαζί τους εδώ θα βρουν υπέροχα αμυγδαλωτά, τοπικά τυριά κ.ά.



### 6. Παναγία Ευαγγελίστρια

Πολιτισμός / Εκκλησίες & Μοναστήρια



📍 Περιοχή:  
Τήνος

**Απόσταση:**

περπατώντας 0.3χλμ

**Χρόνος:**

03'

GPS: N37.54261097484161,  
W25.16273316770628

**Σημείωση:** Είτε έχετε θρησκευτικό ενδιαφέρον είτε όχι αξίζει μια επίσκεψη στην Παναγία για να δείτε το ναό με τα εκατοντάδες περίτεχνα τάματα.



### 7. Μουσεία Ευαγγελίστριας

Πολιτισμός / Μουσεία



📍 Περιοχή:  
Τήνος - Χώρα

📞 Επικοινωνία:

T: (+30) 22830 22256

**Απόσταση:**

περπατώντας 0.1χλμ

**Χρόνος:**

01'

GPS: N37.54243232976475,  
W25.162888735829142

**Σημείωση:** Στους χώρους της Παναγίας υπάρχουν μουσεία όπου μπορείτε να δείτε συνοπτικά τους Τήνιους καλλιτέχνες του νησιού και όχι μόνο!

## Τήνος

### Πρόσβαση

**Με πλοίο:** Το νησί της Τήνου θα μπορούσαμε να πούμε ότι βρίσκεται αρκετά κοντά στο λιμάνι του Πειραιά καθώς με το γρήγορο πλοίο η απόσταση είναι μόλις 3,5 ώρες ενώ με το συμβατικό 5 ώρες. Δρομολόγια από και προς την Τήνο υπάρχουν από τα λιμάνια Πειραιά, Ραφήνας (4 ώρες με συμβατικό, 2,5 με ταχύπλοο), Άνδρου, Μυκόνου και Σύρου.

**Με αεροπλάνο:** Η Τήνος δεν διαθέτει δικό της αεροδρόμιο. Η λύση θα ήταν να προσεγγίσετε κάποιο αεροδρόμιο σε κοντινό νησί όπως τη Σύρο ή την Μύκονο και έπειτα με πλοίο να φτάσετε ως την Τήνο. Αν θελήσετε να ταξιδέψετε στην Τήνο τη διάρκεια του Αυγούστου καλό θα ήταν να κλείσετε από πριν τα εισιτήρια σας είτε αεροπορικά είτε ακτοπλοϊκά καθώς πλήθος κόσμου επισκέπτεται το νησί λόγω της γιορτής της Παναγίας.

[www.hcaa-eleng.gr/greek/airports/syros/syros.html](http://www.hcaa-eleng.gr/greek/airports/syros/syros.html)

Αεροδρόμιο Αθηνών: (+30) 210 3530000

### Εσωτερικές μετακινήσεις

Για τις μετακινήσεις σας εντός του νησιού υπάρχει Κτελ, το οποίο με τακτά δρομολόγια συνδέει τη Χώρα με τα χωριά αλλά και τις παραλίες του νησιού. Αν αποφασίσετε να ενοικιάσετε αυτοκίνητο το οδικό δίκτυο του νησιού είναι πάρα πολύ καλό και θα σας βοηθήσει να εξερευνήσετε το νησί.

Τα δρομολόγια μπορείτε να τα δείτε αναλυτικά στην ιστοσελίδα του ΚΤΕΛ: [www.kteltinou.gr](http://www.kteltinou.gr)

### Χρήσιμα τηλέφωνα

#### Υπηρεσίες Υγείας

Κέντρο Άμεσης Βοήθειας: 166

Κέντρο Υγείας Τήνου: (+30) 22830 22210, 23781-3

Κέντρο Υγείας Πύργου: (+30) 22830 31831

#### Δήμος

Δημαρχείο Τήνου: (+30) 22833 60100-5

#### Αστυνομικές αρχές

Άμεση Δράση: 100

Αστυνομικό Τμήμα Χώρας: (+30) 22830 22100, 22255

Τουριστική Αστυνομία: (+30) 22830 23670

#### Λιμενικές αρχές

Κεντρικό Λιμεναρχείο Τήνου: (+30) 22830 22348, 22220

Λιμεναρχείο Πειραιά: (+30) 210 226000-4

#### Πυροσβεστική, δασαρχία

Άμεση Επέμβαση Πυροσβεστικής: 199

Πυροσβεστική Υπηρεσία Τήνου: (+30) 22830 23129

#### Μετακινήσεις

Κτελ Τήνου: (+30) 22830 22440

Τήνου: (+30) 22830 22470

Πύργου: (+30) 6977446176