

WONDERGREECE

## Σουτίες Νηνεμία και Τήνος! Δυνατός συνδυασμός!


Ημέρες Ταξιδιού 4

*4 μέρες γεμάτες αυθεντικές εικόνες Τήνου!*



Από: Wondergreece Traveler


## Μέρα 1

1. Λιμάνι Τήνου   
Για την περιοχή/Πρόσβαση & Πληροφορίες
2. Νηνεμία Σουίτες  
Διαμονή
3. Κιόνια  
Φύση/Παραλίες
4. Ναός Ποσειδώνια  
Πολιτισμός/Αρχαιολογικοί Χώροι
5. Υστέρνια  
Για την περιοχή/Πόλεις & Χωριά
6. Πύργος  
Για την περιοχή/Πόλεις & Χωριά
7. Μουσείο Γιαννούλη Χαλεπά  
Πολιτισμός/Μουσεία
8. Μουσείο Μαρμαροτεχνίας  
Πολιτισμός/Μουσεία
9. Πάνορμος  
Για την περιοχή/Πόλεις & Χωριά
10. Νηνεμία Σουίτες  
Διαμονή

## Μέρα 2

1. Νηνεμία Σουίτες   
Διαμονή
2. Κυκλική διαδρομή: Κιόνια -Γασριά  
Δραστηριότητες/Πεζοπορία
3. Μουσείο Κώστα Τσόκλη  
Πολιτισμός/Μουσεία
4. Κολυμπήθρα  
Φύση/Παραλίες
5. Βωλάξ (Βώλακας)  
Για την περιοχή/Πόλεις & Χωριά
6. Μονή & Σχολή Ουρσουλίνων  
Πολιτισμός/Μνημεία & Αξιοθέατα
7. Νηνεμία Σουίτες  
Διαμονή

## Μέρα 3

1. Νηνεμία Σουίτες   
Διαμονή
2. Καλύβια  
Φύση/Παραλίες
3. Καρδιανή  
Για την περιοχή/Πόλεις & Χωριά
4. Αγία Θάλασσα  
Φύση/Παραλίες
5. Καβαλουρκό

Φύση/Παραλίες

6. Αίολος

Πολιτισμός/Μνημεία & Αξιοθέατα

7. Νημεμία Σουίτες

Διαμονή

## Μέρα 4

1. Νημεμία Σουίτες

Διαμονή



2. Τήνος - Χώρα

Για την περιοχή/Πόλεις & Χωριά

3. Παναγία Ευαγγελίστρια

Πολιτισμός/Εκκλησίες & Μοναστήρια

4. Δωδώνη

Φαγητό, Αγορές &

Ενοικιάσεις/Διασκέδαση

5. Ίδρυμα Τηνιακού Πολιτισμού

Πολιτισμός/Μουσεία

6. Τριαντάρος

Για την περιοχή/Πόλεις & Χωριά

7. Δυο Χωριά

Για την περιοχή/Πόλεις & Χωριά

8. Αρνάδος

Για την περιοχή/Πόλεις & Χωριά



## 1. Λιμάνι Τήνου

Για την περιοχή / Πρόσβαση & Πληροφορίες



**Απόσταση:**

Εκκίνηση -

**Χρόνος:**

-

GPS: N37.53860837178717,  
W25.1577120724304



## 2. Νηνεμία Σουίτες

Διαμονή



**Απόσταση:**


με αυτοκίνητο 3.1χλμ

**Χρόνος:**

08'

GPS: N37.554015858677225,  
W25.139939697097816

**Σημείωση:** Καλώς ήρθατε στην Τήνο και τις Σουίτες Νηνεμία!



## 3. Κιόνια

Φύση / Παραλίες



**Απόσταση:**

περπατώντας 0.5χλμ

**Χρόνος:**

06'

GPS: N37.55239127199477,  
W25.138695152114906

**Σημείωση:** 1η βουτιά στα Κιόνια, το κοντινότερό της σημείο είναι μόλις στα 100μ. Διαθέτει οργανωμένα τμήματα και μη!



## 4. Ναός Ποσειδώνα

Πολιτισμός / Αρχαιολογικοί Χώροι



📍 Περιοχή:

Κιόνια

**Απόσταση:**

περπατώντας 0.3χλμ

**Χρόνος:**

03'

GPS: N37.55195747584295,  
W25.142219574760475

**Σημείωση:** Ακριβώς πάνω από την παραλία, ο Ναός του Ποσειδώνα και της Αμφιτρίτης! Μεγάλης σημασίας ναός για όσους πήγαιναν στη Δήλο αφού αρχικά έκαναν στάση εδώ για να κάνουν αφιερώματα.



## 5. Υστέρνια

Για την περιοχή / Πόλεις & Χωριά



**Απόσταση:**

με αυτοκίνητο 15.9χλμ

**Χρόνος:**

24'

GPS: N37.6220527,  
W25.05295560000002

**Σημείωση:** Η απογευματινή βόλτα ξεκινά με τα Υστέρνια. Σκαρφαλωμένα στην πλαγιά με θέα το Αιγαίο!



## 6. Πύργος

Για την περιοχή / Πόλεις & Χωριά



### Απόσταση:

με αυτοκίνητο 5.4χλμ

### Χρόνος:

09'

GPS: N37.64020193726721,  
W25.04083213239744

**Σημείωση:** Πύργος! Απόδειξη της μεγάλης ιστορίας του νησιού με το μάρμαρο. Εργαστήρια μαρμάρου, όλο το χωριό διακοσμημένο με μάρμαρο και φυσικά μουσεία και η μοναδική σχολή μαρμαρογλυπτικής στην Ελλάδα βρίσκονται εδώ. Στο τέλος της περιπλάνησης απολαύστε τον καφέ σας κάτω από τον πλάτανο, εκεί που όλοι γίνονται μια παρέα.



## 7. Μουσείο Γιαννούλη Χαλεπά

Πολιτισμός / Μουσεία



### Περιοχή:

Πύργος

### Επικοινωνία:

T: (+30) 22830 31262

### Απόσταση:

περπατώντας 0.2χλμ

### Χρόνος:

02'

GPS: N37.6397623376785,  
W25.040814939881102

**Σημείωση:** Στην κεντρική είσοδο του χωριού! Το σπίτι του γλύπτη Γιαννούλη Χαλεπά έχει μετατραπεί σε μουσείο. Αξίζει και ως λαογραφική επίσκεψη μιας και έχει διατηρηθεί όπως ήταν εκείνη την εποχή.



## 8. Μουσείο Μαρμαροτεχνίας

Πολιτισμός / Μουσεία



### Περιοχή:

Πύργος

### Επικοινωνία:

T: (+30) 22830 31290

### Απόσταση:

περπατώντας 0.2χλμ

### Χρόνος:

02'

GPS: N37.64069893700656,  
W25.040789217053202

**Σημείωση:** Καινούριο και συνοπτικό, προσφέρει μια πλήρη εικόνα της ιστορίας του μαρμάρου στην Τήνο.



## 9. Πάνορμος

Για την περιοχή / Πόλεις & Χωριά



### Απόσταση:

με αυτοκίνητο 2.8χλμ

### Χρόνος:

39'

GPS: N37.65124559188487,  
W25.050981611309794

**Σημείωση:** Το βράδυ τοπικοί μεζέδες και κρασί δίπλα στο κύμα! Γραφικότατος ο παραθαλάσσιος οικισμός του Πανόρμου.



## 10. Νηνεμία Σουίτες

Διαμονή



### Απόσταση:

με αυτοκίνητο 23.3χλμ

### Χρόνος:

38'

GPS: N37.554015858677225,  
W25.139939697097816

**Σημείωση:** Επιστροφή για ξεκούραση. Ένα τελευταίο κρασάκι ή μια Νήσος (τοπική μύρα) στο μπαρ του ξενοδοχείου δεν είναι κακή ιδέα! Κάτω από τα άστρα με τη θαλασσινή αύρα!





## 1. Νηνεμία Σουίτες

Διαμονή



**Απόσταση:**

Εκκίνηση -

**Χρόνος:**

-

GPS: N37.554015858677225,  
W25.139939697097816

**Σημείωση:** Καλημέρα! Ώρα για πρωινό! Ακολουθεί πεζοπορία!

## 2. Κυκλική διαδρομή: Κιόνια -Γαστριά

Δραστηριότητες / Πεζοπορία



**Απόσταση:**

περπατώντας 0.7χλμ

**Χρόνος:**

08'

GPS: N37.552897364314,  
W25.13700267822651

**Σημείωση:** Μια μικρή διαδρομή στην οποία θα μπορέσετε να κολυπήσετε στην Πλατιά Άμμο καθώς και στο τέλος της διαδρομής δίπλα στο εκκλησάκι με θέα τα Κιόνια και τη Χώρα.



## 3. Μουσείο Κώστα Τσόκλη

Πολιτισμός / Μουσεία



📍 Περιοχή:  
Κάμπος

📞 Επικοινωνία:  
T: (+30) 22830 51009

**Απόσταση:**

με αυτοκίνητο 9.4χλμ

**Χρόνος:**

14'

GPS: N37.577975655331954,  
W25.149373533868356



## 4. Κολυμπήθρα

Φύση / Παραλίες



**Απόσταση:**

με αυτοκίνητο 9.4χλμ

**Χρόνος:**

15'

GPS: N37.63091380840148,  
W25.145531967950433

**Σημείωση:** Από τις πιο γνωστές παραλίες του νησιού και όχι άδικα! Προσφέρεται για κολύμπι, χαλάρωση αλλά και θαλάσσια σπορ όπως surf, raddle surf και raddle board. Εδώ θα βρείτε και σχολή για τον απαραίτητο εξοπλισμό αλλά και για μαθήματα.



## 5. Βωλάξ (Βώλακας)

Για την περιοχή / Πόλεις & Χωριά



**Απόσταση:**

με αυτοκίνητο 9.6χλμ

**Χρόνος:**

17'

GPS: N37.59215696804414,  
W25.1780494497375

**Σημείωση:** Ένα χωριό χτισμένο στην καρδιά ενός περίεργου γεωλογικού φαινομένου. Παντού διάσπαρτοι γρανιτένιοι βράχοι!

Το ίδιο το χωριό γραφικότατο με παράδοση στην  
καλαθοπλεκτική καθώς και με αγάπη στην ποίηση!! Όπως θα  
ανακαλύψετε και μόνοι σας!!!

---



## 6. Μονή & Σχολή Ουρσουλίνων

Πολιτισμός / Μνημεία & Αξιοθέατα



📍 Περιοχή:  
Λουτρά

**Απόσταση:**

με αυτοκίνητο 4.0χλμ

**Χρόνος:**

56΄

GPS: N37.585425277155196,  
W25.160512409786975

---

**Σημείωση:** Μια σχολή για Γαλλίδες μαθήτριες στην ενδοχώρα  
της Τήνου! Περίεργο δε συμφωνείτε; Ένα υπέροχο ταξίδι στο  
χρόνο! Μη το χάσετε!

---



## 7. Νηνεμία Σουίτες

Διαμονή



**Απόσταση:**

με αυτοκίνητο 11.5χλμ

**Χρόνος:**

20΄

GPS: N37.554015858677225,  
W25.139939697097816

---





## 1. Νηνεμία Σουίτες

Διαμονή



**Απόσταση:**

Εκκίνηση -

**Χρόνος:**

-

GPS: N37.554015858677225,  
W25.139939697097816



## 2. Καλύβια

Φύση / Παραλίες



**Απόσταση:**

με αυτοκίνητο 13.8χλμ

**Χρόνος:**

23'

GPS: N37.591798635122736,  
W25.07352289587095

**Σημείωση:** Διάφανα νερά και σκιά από αλμυρικά! Υπάρχει και beach bar για τα απαραίτητα!



## 3. Καρδιανή

Για την περιοχή / Πόλεις & Χωριά



**Απόσταση:**


με αυτοκίνητο 5.2χλμ

**Χρόνος:**

08'

GPS: N37.60497920135681,  
W25.075030926983572

**Σημείωση:** Το χωριό που θα μπει στην καρδιά σας! Διασχίστε το, απολαύστε τη θέα από την εκκλησία της Αγίας Τριάδας και την Κιουρά και δροσιστείτε στις πηγές του χωριού!



## 4. Αγία Θάλασσα

Φύση / Παραλίες



**Απόσταση:**

με αυτοκίνητο 12.9χλμ

**Χρόνος:**

24'

GPS: N37.65920668020629,  
W25.05967355146481

**Σημείωση:** Η επόμενη βουτιές θα γίνουν σε απόμερες παραλίες στον κόλπο του Πανόρμου. Η Αγία Θάλασσα είναι ήσυχη, με φυσική σκιά και το Καβαλουρκό ακόμα πιο ήσυχο με μια υπέροχη έκπληξη!



## 5. Καβαλουρκό

Φύση / Παραλίες



**Απόσταση:**

περπατώντας 0.1χλμ

**Χρόνος:**

00'

GPS: N37.661037023419034,  
W25.062082175160185

**Σημείωση:** Εδώ θα συναντήσετε το γλυπτό του Αιόλου! Ο Πλανήτης (το νησάκι με το φάρο) ακριβώς δίπλα στην παραλία!



## 6. Αίολος

Πολιτισμός / Μνημεία & Αξιοθέατα



**Απόσταση:**

με αυτοκίνητο 0.0χλμ

**Χρόνος:**

00΄

GPS: N37.65986917623193,  
W25.0615806020744

---



## 7. Νηνεμία Σουίτες

Διαμονή



**Απόσταση:**

με αυτοκίνητο 24.8χλμ

**Χρόνος:**

44΄

GPS: N37.554015858677225,  
W25.139939697097816

---



## 1. Νηνεμία Σουίτες

Διαμονή



**Απόσταση:**

Εκκίνηση -

**Χρόνος:**

-

GPS: N37.554015858677225,  
W25.139939697097816



## 2. Τήνος - Χώρα

Για την περιοχή / Πόλεις & Χωριά



**Απόσταση:**

με αυτοκίνητο 3.7χλμ

**Χρόνος:**

08'

GPS: N37.54053100921106,  
W25.162282556591776

**Σημείωση:** Ώρα να εξερευνήσετε τη Χώρα του νησιού! Αν ενδιαφέρεστε για προϊόντα της Τήνου, εδώ θα βρείτε μεγάλη ποικιλία αμυγδαλωτών και ντόπια γαλακτοκομικά προϊόντα!



## 3. Παναγία Ευαγγελίστρια

Πολιτισμός / Εκκλησίες & Μοναστήρια



📍 Περιοχή:

Τήνος

**Απόσταση:**

περπατώντας 0.3χλμ

**Χρόνος:**

03'

GPS: N37.54261097484161,  
W25.16273316770628

**Σημείωση:** Η επίσκεψη στην Παναγία έχει πολύ ενδιαφέρον για όλους. Είτε είναι προσκυνητές είτε όχι! Ο ναός εντυπωσιάζει με τα αμέτρητα τάματα. Εδώ θα βρείτε επίσης και μουσεία, εξαιρετικό δείγμα της Τηνιακής τέχνης και όχι μόνο.



## 4. Δωδώνη

Φαγητό, Αγορές & Ενοικιάσεις / Διασκέδαση



📞 Επικοινωνία:

T: (+30) 22830 26375

**Απόσταση:**


με αυτοκίνητο 0.7χλμ

**Χρόνος:**

10'

GPS: N37.53795755629562,  
W25.161048740444926

**Σημείωση:** Κάπου εκεί στις βόλτες κάντε μια στάση στη Δωδώνη για να γευθείτε το πιο γνωστό Ελληνικό παγωτό με θέα τη θάλασσα!



## 5. Ίδρυμα Τηνιακού Πολιτισμού

Πολιτισμός / Μουσεία



📍 Περιοχή:

Τήνος

📞 Επικοινωνία:

T: (+30) 22830 29070

**Απόσταση:**

με αυτοκίνητο 0.5χλμ

**Χρόνος:**

06'

GPS: N37.535919999171355,  
W25.163784593640116

**Σημείωση:** Πέραν της μόνιμης έκθεσης του Γιαννούλη Χαλεπά σίγουρα θα μπορέσετε να δείτε και κάποια από τις πολλές περιοδικές που φιλοξενούνται στο χώρο του Ιδρύματος.



## 6. Τριαντάρος

Για την περιοχή / Πόλεις & Χωριά



### Απόσταση:

με αυτοκίνητο 6.3χλμ

### Χρόνος:

12'

GPS: N37.55992639999999,  
W25.192275999999993

**Σημείωση:** Ανηφορίστε στα χωριά! 3 χωριά πολύ κοντά το ένα στο άλλο, το καθένα με τα δικά του μοναδικά χαρακτηριστικά! Όλα όμως υπέροχα. Εδώ θα βρείτε επιλογές για καφέ, γλυκό, φαγητό!



## 7. Δυο Χωριά

Για την περιοχή / Πόλεις & Χωριά



### Απόσταση:

με αυτοκίνητο 1.8χλμ

### Χρόνος:

04'

GPS: N37.5623814,  
W25.197210100000007



## 8. Αρνάδος

Για την περιοχή / Πόλεις & Χωριά



### Απόσταση:

με αυτοκίνητο 1.3χλμ

### Χρόνος:

20'

GPS: N37.5634232,  
W25.187307299999993

## Τήνος

### Πρόσβαση

**Με πλοίο:** Το νησί της Τήνου θα μπορούσαμε να πούμε ότι βρίσκεται αρκετά κοντά στο λιμάνι του Πειραιά καθώς με το γρήγορο πλοίο η απόσταση είναι μόλις 3,5 ώρες ενώ με το συμβατικό 5 ώρες. Δρομολόγια από και προς την Τήνο υπάρχουν από τα λιμάνια Πειραιά, Ραφήνας (4 ώρες με συμβατικό, 2,5 με ταχύπλοο), Άνδρου, Μυκόνου και Σύρου.

**Με αεροπλάνο:** Η Τήνος δεν διαθέτει δικό της αεροδρόμιο. Η λύση θα ήταν να προσεγγίσετε κάποιο αεροδρόμιο σε κοντινό νησί όπως τη Σύρο ή την Μύκονο και έπειτα με πλοίο να φτάσετε ως την Τήνο. Αν θελήσετε να ταξιδέψετε στην Τήνο τη διάρκεια του Αυγούστου καλό θα ήταν να κλείσετε από πριν τα εισιτήρια σας είτε αεροπορικά είτε ακτοπλοϊκά καθώς πλήθος κόσμου επισκέπτεται το νησί λόγω της γιορτής της Παναγίας.

[www.hcaa-eleng.gr/greek/airports/syros/syros.html](http://www.hcaa-eleng.gr/greek/airports/syros/syros.html)

Αεροδρόμιο Αθηνών: (+30) 210 3530000

### Εσωτερικές μετακινήσεις

Για τις μετακινήσεις σας εντός του νησιού υπάρχει Κτελ, το οποίο με τακτά δρομολόγια συνδέει τη Χώρα με τα χωριά αλλά και τις παραλίες του νησιού. Αν αποφασίσετε να ενοικιάσετε αυτοκίνητο το οδικό δίκτυο του νησιού είναι πάρα πολύ καλό και θα σας βοηθήσει να εξερευνήσετε το νησί.

Τα δρομολόγια μπορείτε να τα δείτε αναλυτικά στην ιστοσελίδα του ΚΤΕΛ: [www.kteltinou.gr](http://www.kteltinou.gr)

### Χρήσιμα τηλέφωνα

#### Υπηρεσίες Υγείας

Κέντρο Άμεσης Βοήθειας: 166

Κέντρο Υγείας Τήνου: (+30) 22830 22210, 23781-3

Κέντρο Υγείας Πύργου: (+30) 22830 31831

#### Δήμος

Δημαρχείο Τήνου: (+30) 22833 60100-5

#### Αστυνομικές αρχές

Άμεση Δράση: 100

Αστυνομικό Τμήμα Χώρας: (+30) 22830 22100, 22255

Τουριστική Αστυνομία: (+30) 22830 23670

#### Λιμενικές αρχές

Κεντρικό Λιμεναρχείο Τήνου: (+30) 22830 22348, 22220

Λιμεναρχείο Πειραιά: (+30) 210 226000-4

#### Πυροσβεστική, δασαρχία

Άμεση Επέμβαση Πυροσβεστικής: 199

Πυροσβεστική Υπηρεσία Τήνου: (+30) 22830 23129

#### Μετακινήσεις

Κτελ Τήνου: (+30) 22830 22440

Τήνου: (+30) 22830 22470

Πύργου: (+30) 6977446176