

WONDERGREECE

Ξεκούραση και αναζωογόνηση στο Byzantio Bungalows!


Ημέρες Ταξιδιού 4

Η Τήνος έχοντας ως ορμητήριο το Byzantio Beach Bungalows, στην παραλία Λαούτι!




Από: Wondergreece Traveler

Μέρα 1

1. Λιμάνι Τήνου 
Για την περιοχή/Πρόσβαση & Πληροφορίες
2. Byzantio Beach Bungalows
Διαμονή
3. Τριαντάρος
Για την περιοχή/Πόλεις & Χωριά
4. Δυο Χωριά
Για την περιοχή/Πόλεις & Χωριά
5. Αρνάδος
Για την περιοχή/Πόλεις & Χωριά
6. Tinos Horse Riding
Δραστηριότητες/Ιππασία
7. Byzantio Restaurant
Φαγητό, Αγορές & Ενοικιάσεις/Φαγητό
8. Byzantio Beach Bungalows
Διαμονή

Μέρα 2


1. Byzantio Beach Bungalows 
Διαμονή
2. Παχιά Άμμος
Φύση/Παραλίες
3. Βωλάξ (Βώλακας)
Για την περιοχή/Πόλεις & Χωριά
4. Κολυμπήθρα
Φύση/Παραλίες
5. Μονή & Σχολή Ουρσουλίνων
Πολιτισμός/Μνημεία & Αξιοθέατα
6. Byzantio Beach Bungalows
Διαμονή
7. Byzantio Restaurant
Φαγητό, Αγορές & Ενοικιάσεις/Φαγητό

Μέρα 3

1. Byzantio Beach Bungalows 
Διαμονή
2. Υστέρνια
Για την περιοχή/Πόλεις & Χωριά
3. Πύργος
Για την περιοχή/Πόλεις & Χωριά
4. Μουσείο Γιαννούλη Χαλεπά
Πολιτισμός/Μουσεία
5. Μουσείο Μαρμαροτεχνίας
Πολιτισμός/Μουσεία
6. Πάνορμος
Για την περιοχή/Πόλεις & Χωριά
7. Αγία Θάλασσα

- Φύση/Παραλίες
- 8. Καβαλουρκό
Φύση/Παραλίες
- 9. Αίολος
Πολιτισμός/Μνημεία & Αξιοθέατα
- 10. Byzantio Beach Bungalows
Διαμονή

Μέρα 4

- 1. Byzantio Beach Bungalows 
Διαμονή
- 2. Τήνος - Χώρα
Για την περιοχή/Πόλεις & Χωριά
- 3. Παναγία Ευαγγελίστρια
Πολιτισμός/Εκκλησίες & Μοναστήρια
- 4. Μουσεία Ευαγγελίστριας
Πολιτισμός/Μουσεία
- 5. Ίδρυμα Τηνιακού Πολιτισμού
Πολιτισμός/Μουσεία
- 6. Λιμάνι Τήνου
Για την περιοχή/Πρόσβαση &
Πληροφορίες



1. Λιμάνι Τήνου

Για την περιοχή / Πρόσβαση & Πληροφορίες



Απόσταση:

Εκκίνηση -

Χρόνος:

-

GPS: N37.53860837178717,
W25.1577120724304



2. Byzantio Beach Bungalows

Διαμονή



Απόσταση:

με αυτοκίνητο 5.7χλμ

Χρόνος:

15'

GPS: N37.533319980992886,
W25.211691519157398

Σημείωση: Καλώς ήρθατε στην Τήνο και το Byzantio Beach Bungalows! Αφού τακτοποιηθείτε στο δωμάτιό σας ετοιμαστείτε για την πρώτη βουτιά! Η παραλία Λαούτι βρίσκεται ακριβώς μπροστά στο ξενοδοχείο!



3. Τριαντάρος

Για την περιοχή / Πόλεις & Χωριά



Απόσταση:

με αυτοκίνητο 5.8χλμ

Χρόνος:

11'

GPS: N37.559926399999999,
W25.192275999999993

Σημείωση: Ξεκινάει η εξερεύνηση της Τήνου! Ανηφορίστε στα 3 αυτά υπέροχα χωριά. Αξίζει να τα περπατήσετε και σε όποιο θέλετε υπάρχουν επιλογές για να απολαύσετε ρακή ή κρασί με τοπικούς μεζέδες σε κάποια πλατεία, κάτω από πλατάνια ή με θέα την Τηνιακή γη και τη θάλασσα!



4. Δυο Χωριά

Για την περιοχή / Πόλεις & Χωριά



Απόσταση:

περπατώντας 1.8χλμ

Χρόνος:

24'

GPS: N37.5623814,
W25.197210100000007



5. Αρνάδος

Για την περιοχή / Πόλεις & Χωριά



Απόσταση:

περπατώντας 1.3χλμ

Χρόνος:

20'

GPS: N37.5634232,
W25.187307299999993



6. Tinos Horse Riding

Δραστηριότητες / Ιππασία



Σημείωση: Το απόγευμα θα περιηγηθείτε με ένα διαφορετικό τρόπο! Επιλέξτε τη διαδρομή που σας ταιριάζει και απολαύστε την Τηνιακή γη, όπως παλιά!

Επικοινωνία:
T: (+30) 6948466871,
6977594799

Απόσταση:
με αυτοκίνητο 4.5χλμ
Χρόνος:
10΄

GPS: N37.54526933314278,
W25.183037489949015



7. Byzantio Restaurant

Φαγητό, Αγορές & Ενοικιάσεις / Φαγητό



Σημείωση: Το δειλινό θα σας βρει στο Byzantio Restaurant. Τηνιακές γεύσεις από τοπικά προϊόντα! Ιδανικός τρόπος για να ολοκληρωθεί η πρώτη σας μέρα στο νησί.

Επικοινωνία:
(+30) 22830 22405, 22409

Απόσταση:
με αυτοκίνητο 8.1χλμ
Χρόνος:
16΄

GPS: N37.53338804462783,
W25.21165933264922



8. Byzantio Beach Bungalows

Διαμονή



Σημείωση: Ώρα για ξεκούραση. Θα κοιμηθείτε με τη θαλασσινή αύρα και τον ήχο της θάλασσας!

Απόσταση:
περπατώντας 0.0χλμ
Χρόνος:
00΄

GPS: N37.533319980992886,
W25.211691519157398



1. Byzantio Beach Bungalows

Διαμονή



Απόσταση:

Εκκίνηση -

Χρόνος:

-

GPS: N37.533319980992886,
W25.211691519157398

Σημείωση: Καλημέρα! Ώρα για πρωινό!



2. Παχιά Άμμος

Φύση / Παραλίες



Απόσταση:

με αυτοκίνητο 3.2χλμ

Χρόνος:

46'

GPS: N37.54225266141182,
W25.22909925396732

Σημείωση: Μια παραλία ανέγγιχτης ομορφιά! Προμηθευτείτε τα απαραίτητα! Νερό, σκιά (δεν υπάρχει φυσική σκιά).



3. Βωλάξ (Βώλαξας)

Για την περιοχή / Πόλεις & Χωριά



Απόσταση:

με αυτοκίνητο 16.7χλμ

Χρόνος:

31'

GPS: N37.59215696804414,
W25.1780494497375

Σημείωση: Ένα χωριό χτισμένο στην καρδιά ενός περίεργου γεωλογικού φαινομένου. Παντού διάσπαρτοι γρανιτένιοι βράχοι! Έξτρα από αυτό όμως το ίδιο το χωριό είναι γραφικότατο με μεγάλη παράδοση στην καλαθοπλεκτική καθώς και με αγάπη στην ποίηση!! Όπως θα διαπιστώσετε και μόνοι σας!!!



4. Κολυμπήθρα

Φύση / Παραλίες



Απόσταση:

με αυτοκίνητο 16.7χλμ

Χρόνος:

31'

GPS: N37.63091380840148,
W25.145531967950433

Σημείωση: Από τις πιο γνωστές παραλίες του νησιού και όχι άδικα! Προσφέρεται για κολύμπι, χαλάρωση αλλά και θαλάσσια σπορ όπως surf, raddle surf και raddle board. Εδώ θα βρείτε και σχολή για τον απαραίτητο εξοπλισμό αλλά και για μαθήματα.



5. Μονή & Σχολή Ουρσουλίνων

Πολιτισμός / Μνημεία & Αξιοθέατα



Περιοχή:
Λουτρό

Απόσταση:
με αυτοκίνητο 7.3χλμ

Χρόνος:
13'

GPS: N37.585425277155196,
W25.160512409786975

Σημείωση: Ένα ξεχωριστό ταξίδι στο χρόνο, σαν να είσαι σε ταινία εποχής! Ένας χώρος ανέγγιχτος από το χρόνο!



6. Byzantio Beach Bungalows

Διαμονή



Απόσταση:
με αυτοκίνητο 12.4χλμ

Χρόνος:
22'

GPS: N37.533319980992886,
W25.211691519157398

Σημείωση: Το απόγευμα είναι αφιερωμένο στις καταδύσεις!! Στην παραλία μπροστά από το ξενοδοχείο ο Ray θα σας εισάγει στον υποθαλάσσιο κόσμο το νησιού! www.divetinos.gr



7. Byzantio Restaurant

Φαγητό, Αγορές & Ενοικιάσεις / Φαγητό



Επικοινωνία:
(+30) 22830 22405, 22409

Απόσταση:
περπατώντας 0.0χλμ

Χρόνος:
00'

Σημείωση: Τηνιακό κρασί κάτω από τα άστρα και τοπικοί μεζέδες!

GPS: N37.53338804462783,
W25.21165933264922



1. Byzantio Beach Bungalows

Διαμονή



Απόσταση:

Εκκίνηση -

Χρόνος:

-

GPS: N37.533319980992886,
W25.211691519157398



2. Υστέρνια

Για την περιοχή / Πόλεις & Χωριά



Απόσταση:

με αυτοκίνητο 24.5χλμ

Χρόνος:

38'

GPS: N37.6220527,
W25.05295560000002

Σημείωση: Σήμερα η μέρα έχει εξερεύνηση της Έξω Μεριάς! 1η στάση Υστέρνια! Σκαφαλωμένα στην πλαγιά με θέα το Αιγαίο!



3. Πύργος

Για την περιοχή / Πόλεις & Χωριά



Απόσταση:

με αυτοκίνητο 5.4χλμ

Χρόνος:

09'

GPS: N37.64020193726721,
W25.04083213239744

Σημείωση: Επόμενη στάση Πύργος! Βουτιά στην παράδοση της μαρμαροτεχνίας! Χαθείτε στα σοκάκια του χωριού! Κάθε γωνιά έχει και από ένα μαρμάρινο δημιούργημα! Μακάβρια αλλά εξαιρετική πρόταση και η στάση στο νεκροταφείο!



4. Μουσείο Γιαννούλη Χαλεπά

Πολιτισμός / Μουσεία



📍 Περιοχή:
Πύργος

📞 Επικοινωνία:
T: (+30) 22830 31262

Απόσταση:

περπατώντας 0.2χλμ

Χρόνος:

02'

GPS: N37.6397623376785,
W25.040814939881102

Σημείωση: Αξίζει να αφιερώσετε χρόνο σε 2 μουσεία στον Πύργο! Το σπίτι του Γιαννούλη Χαλεπά σε μεταφέρει σε άλλη εποχή! Μετά τα μουσεία, καφεδάκι στην κεντρική πλατεία του χωριού κάτω από τον πλάτανο!



5. Μουσείο Μαρμαροτεχνίας

Πολιτισμός / Μουσεία



📍 Περιοχή:
Πύργος

📞 Επικοινωνία:
T: (+30) 22830 31290

Απόσταση:

περπατώντας 0.2χλμ

Χρόνος:

02'

GPS: N37.64069893700656,

Σημείωση: Ένα μουσείο για την ιστορία, τις τεχνικές και την τέχνη του μαρμάρου. Μια γερή δόση της Τηνιακής ιστορίας, στενά δεμένης με το μάρμαρο.



6. Πάνορμος

Για την περιοχή / Πόλεις & Χωριά



Απόσταση:

με αυτοκίνητο 2.8χλμ

Χρόνος:

05'

GPS: N37.65124559188487,
W25.050981611309794



7. Αγία Θάλασσα

Φύση / Παραλίες



Απόσταση:

με αυτοκίνητο 2.3χλμ

Χρόνος:

31'

GPS: N37.65920668020629,
W25.05967355146481

Σημείωση: Οι πρώτες βουτιές της ημέρας θα γίνουν σε απόμερες παραλίες στον κόλπο του Πανόρμου. Η Αγία Θάλασσα είναι ήσυχη, με φυσική σκιά και το Καβαλουρκό ακόμα πιο ήσυχο με μια υπέροχη έκπληξη!



8. Καβαλουρκό

Φύση / Παραλίες



Απόσταση:

με αυτοκίνητο 0.1χλμ

Χρόνος:

00'

GPS: N37.661037023419034,
W25.062082175160185

Σημείωση: Εδώ θα συναντήσετε το γλυπτό του Αιόλου! Ο Πλανήτης (το νησάκι με το φάρο) ακριβώς δίπλα στην παραλία!



9. Αίολος

Πολιτισμός / Μνημεία & Αξιοθέατα



Απόσταση:

με αυτοκίνητο 0.0χλμ

Χρόνος:

00'

GPS: N37.65986917623193,
W25.0615806020744



10. Byzantio Beach Bungalows

Διαμονή



Απόσταση:

με αυτοκίνητο 33.2χλμ

Χρόνος:

56'

GPS: N37.533319980992886,
W25.211691519157398

Σημείωση: Τι θα λέγατε για χαλάρωση & αναζωογόνηση στο τζακούζι του ξενοδοχείου;



1. Byzantio Beach Bungalows

Διαμονή



Απόσταση:

Εκκίνηση -

Χρόνος:

-

GPS: N37.533319980992886,
W25.211691519157398



2. Τήνος - Χώρα

Για την περιοχή / Πόλεις & Χωριά



Απόσταση:

με αυτοκίνητο 5.4χλμ

Χρόνος:

13'

GPS: N37.54053100921106,
W25.162282556591776

Σημείωση: Ώρα να εξερευνήσετε τη Χώρα του νησιού! Αν ενδιαφέρεστε για προϊόντα της Τήνου, εδώ θα βρείτε μεγάλη ποικιλία αμυγδαλωτών και ντόπια γαλακτοκομικά προϊόντα!



3. Παναγία Ευαγγελίστρια

Πολιτισμός / Εκκλησίες & Μοναστήρια



📍 Περιοχή:
Τήνος

Απόσταση:

περπατώντας 0.1χλμ

Χρόνος:

01'

GPS: N37.54261097484161,
W25.16273316770628

Σημείωση: Επισκεφθείτε την Παναγία, είτε είστε προσκυνητές είτε όχι! Ο ναός εντυπωσιάζει με τα αμέτρητα τάματα. Εδώ θα βρείτε επίσης και μουσεία, εξαιρετικό δείγμα της Τηνιακής τέχνης και όχι μόνο.



4. Μουσεία Ευαγγελίστριας

Πολιτισμός / Μουσεία



📍 Περιοχή:
Τήνος - Χώρα

📞 Επικοινωνία:

T: (+30) 22830 22256

Απόσταση:

περπατώντας 0.3χλμ

Χρόνος:

03'

GPS: N37.54243232976475,
W25.162888735829142



5. Ίδρυμα Τηνιακού Πολιτισμού

Πολιτισμός / Μουσεία



📍 Περιοχή:
Τήνος

📞 Επικοινωνία:

T: (+30) 22830 29070

Απόσταση:

περπατώντας 1.0χλμ

Χρόνος:

13'

GPS: N37.535919999171355,

Σημείωση: Πέραν της μόνιμης έκθεσης του Γιαννούλη Χαλεπά σίγουρα θα μπορέσετε να δείτε και κάποια από τις πολλές περιοδικές εκθέσεις που φιλοξενούνται στο χώρο του



6. Λιμάνι Τήνου

Για την περιοχή / Πρόσβαση & Πληροφορίες



Απόσταση:

περπατώντας 0.8χλμ

Χρόνος:

10'

GPS: N37.53860837178717,
W25.1577120724304

Σημείωση: Καλή επιστροφή! Θα χαρούμε να σας έχουμε πάλι κοντά μας!

Τήνος

Πρόσβαση

Με πλοίο: Το νησί της Τήνου θα μπορούσαμε να πούμε ότι βρίσκεται αρκετά κοντά στο λιμάνι του Πειραιά καθώς με το γρήγορο πλοίο η απόσταση είναι μόλις 3,5 ώρες ενώ με το συμβατικό 5 ώρες. Δρομολόγια από και προς την Τήνο υπάρχουν από τα λιμάνια Πειραιά, Ραφήνας (4 ώρες με συμβατικό, 2,5 με ταχύπλοο), Άνδρου, Μυκόνου και Σύρου.

Με αεροπλάνο: Η Τήνος δεν διαθέτει δικό της αεροδρόμιο. Η λύση θα ήταν να προσεγγίσετε κάποιο αεροδρόμιο σε κοντινό νησί όπως τη Σύρο ή την Μύκονο και έπειτα με πλοίο να φτάσετε ως την Τήνο. Αν θελήσετε να ταξιδέψετε στην Τήνο τη διάρκεια του Αυγούστου καλό θα ήταν να κλείσετε από πριν τα εισιτήρια σας είτε αεροπορικά είτε ακτοπλοϊκά καθώς πλήθος κόσμου επισκέπτεται το νησί λόγω της γιορτής της Παναγίας.

www.hcaa-eleng.gr/greek/airports/syros/syros.html

Αεροδρόμιο Αθηνών: (+30) 210 3530000

Εσωτερικές μετακινήσεις

Για τις μετακινήσεις σας εντός του νησιού υπάρχει Κτελ, το οποίο με τακτά δρομολόγια συνδέει τη Χώρα με τα χωριά αλλά και τις παραλίες του νησιού. Αν αποφασίσετε να ενοικιάσετε αυτοκίνητο το οδικό δίκτυο του νησιού είναι πάρα πολύ καλό και θα σας βοηθήσει να εξερευνήσετε το νησί.

Τα δρομολόγια μπορείτε να τα δείτε αναλυτικά στην ιστοσελίδα του ΚΤΕΛ: www.kteltinou.gr

Χρήσιμα τηλέφωνα

Υπηρεσίες Υγείας

Κέντρο Άμεσης Βοήθειας: 166

Κέντρο Υγείας Τήνου: (+30) 22830 22210, 23781-3

Κέντρο Υγείας Πύργου: (+30) 22830 31831

Δήμος

Δημαρχείο Τήνου: (+30) 22833 60100-5

Αστυνομικές αρχές

Άμεση Δράση: 100

Αστυνομικό Τμήμα Χώρας: (+30) 22830 22100, 22255

Τουριστική Αστυνομία: (+30) 22830 23670

Λιμενικές αρχές

Κεντρικό Λιμεναρχείο Τήνου: (+30) 22830 22348, 22220

Λιμεναρχείο Πειραιά: (+30) 210 226000-4

Πυροσβεστική, δασαρχία

Άμεση Επέμβαση Πυροσβεστικής: 199

Πυροσβεστική Υπηρεσία Τήνου: (+30) 22830 23129

Μετακινήσεις

Κτελ Τήνου: (+30) 22830 22440

Τήνου: (+30) 22830 22470

Πύργου: (+30) 6977446176