



WONDERGREECE

Ανακαλύψτε τα χωριά και τις παραλίες της Τήνου


Ημέρες Ταξιδιού 4

Εξερευνήστε τον θησαυρό της Τήνου! Μέρες χαλάρωσης και περιήγησης στα χωριά και τις παραλίες του νησιού, έχοντας ως ορμητήριο τη Χώρα!




Από: Wondergreece Traveler


Μέρα 1

1. Λιμάνι Τήνου 
Για την περιοχή/Πρόσβαση &
Πληροφορίες
2. Ποσειδώνιο
Διαμονή
3. Κιόνια
Φύση/Παραλίες
4. Ποσειδώνιο
Διαμονή
5. Τριαντάρος
Για την περιοχή/Πόλεις & Χωριά
6. Αρνάδος
Για την περιοχή/Πόλεις & Χωριά
7. Δυο Χωριά
Για την περιοχή/Πόλεις & Χωριά
8. Ποσειδώνιο
Διαμονή

Μέρα 2

1. Ποσειδώνιο 
Διαμονή
2. Καλύβια
Φύση/Παραλίες
3. Καρδιανή
Για την περιοχή/Πόλεις & Χωριά
4. Πύργος
Για την περιοχή/Πόλεις & Χωριά
5. Πάνορμος
Για την περιοχή/Πόλεις & Χωριά
6. Αγία Θάλασσα
Φύση/Παραλίες
7. Υστέρνια
Για την περιοχή/Πόλεις & Χωριά
8. Ποσειδώνιο
Διαμονή

Μέρα 3

1. Ποσειδώνιο 
Διαμονή
2. Κολυμπήθρα
Φύση/Παραλίες
3. Βωλάξ (Βώλακας)
Για την περιοχή/Πόλεις & Χωριά
4. Σάντα Μαργαρίτα
Φύση/Παραλίες
5. Τριπόταμος
Για την περιοχή/Πόλεις & Χωριά
6. Τήνος - Χώρα

Για την περιοχή/Πόλεις & Χωριά

7. Ποσειδώνιο

Διαμονή

Μέρα 4

1. Ποσειδώνιο

Διαμονή



2. Τήνος - Χώρα

Για την περιοχή/Πόλεις & Χωριά

3. Παναγία Ευαγγελίστρια

Πολιτισμός/Εκκλησίες & Μοναστήρια

4. Μουσεία Ευαγγελίστριας

Πολιτισμός/Μουσεία

5. Ίδρυμα Τηνιακού Πολιτισμού

Πολιτισμός/Μουσεία

6. Λιμάνι Τήνου

Για την περιοχή/Πρόσβαση &

Πληροφορίες



1. Λιμάνι Τήνου

Για την περιοχή / Πρόσβαση & Πληροφορίες



Απόσταση:

Εκκίνηση -

Χρόνος:

-

GPS: N37.53860837178717,
W25.1577120724304



2. Ποσειδώνιο

Διαμονή



Απόσταση:

περπατώντας 0.5χλμ

Χρόνος:

06'

GPS: N37.537493899964225,
W25.162261098919657

Σημείωση: Καλώς ήρθατε στην Τήνο! Τακτοποιηθείτε στο δωμάτιό σας! Βγείτε στο μπαλκόνι σας με θέα τη θάλασσα και τη Χώρα και αναπνεύστε τον αναζωογονητικό αέρα των Κυκλάδων!



3. Κιόνια

Φύση / Παραλίες



Απόσταση:

με αυτοκίνητο 3.0χλμ

Χρόνος:

07'

GPS: N37.55239127199477,
W25.138695152114906

Σημείωση: 1η βουτιά στα Κιόνια! Διαθέτει οργανωμένα τμήματα καθώς και θαλάσσια σπορ όπως και φουσκωτά παιχνίδια για τα παιδιά. Άλλη επιλογή για την 1η σας βουτιά είναι και η γνωστή παραλία του Αγίου Φωκά. Και στις 2 παραλίες θα βρείτε beach bar καθώς και εστιατόρια για να απολαύσετε τοπικούς μεζέδες δίπλα στη θάλασσα.



4. Ποσειδώνιο

Διαμονή



Απόσταση:

περπατώντας 0.4χλμ

Χρόνος:

06'

GPS: N37.537493899964225,
W25.162261098919657

Σημείωση: Επιστροφή στο ξενοδοχείο για ξεκούραση και για να ετοιμαστείτε για την απογευματινή και βραδινή σας βόλτα στα χωριά!



5. Τριαντάρος

Για την περιοχή / Πόλεις & Χωριά



Απόσταση:

με αυτοκίνητο 6.4χλμ

Χρόνος:

12'

GPS: N37.55992639999999,
W25.19227599999993

Σημείωση: Η εξερεύνηση περιλαμβάνει 3 υπέροχα χωριά. Αξίζει να τα περπατήσετε και σε όποιο θέλετε υπάρχουν επιλογές για να απολαύσετε ρακή ή κρασί με τοπικούς μεζέδες σε κάποια πλατεία, κάτω από πλατάνια ή με θέα την Τηνιακή γη και τη θάλασσα!



6. Αρνάδος

Για την περιοχή / Πόλεις & Χωριά



Απόσταση:

με αυτοκίνητο 2.2χλμ

Χρόνος:

32'

GPS: N37.5634232,
W25.18730729999993



7. Duo Χωριά

Για την περιοχή / Πόλεις & Χωριά



Απόσταση:

περπατώντας 1.3χλμ

Χρόνος:

20'

GPS: N37.5623814,
W25.197210100000007



8. Ποσειδώνιο

Διαμονή



Απόσταση:

με αυτοκίνητο 8.6χλμ

Χρόνος:

16'

GPS: N37.537493899964225,
W25.162261098919657

Σημείωση: Ώρα για ξεκούραση! Όσοι έχουν ακόμα δυνάμεις τα μπαράκια της Χώρας είναι 100 μόλις μέτρα από το ξενοδοχείο!



1. Ποσειδώνιο

Διαμονή



Απόσταση:

Εκκίνηση -

Χρόνος:

-

GPS: N37.537493899964225,
W25.162261098919657

Σημείωση: Καλημέρα! Το πρωινό είναι έτοιμο. Πάρτε δυνάμεις γιατί η μέρα έχει εξερεύνηση της Έξω Μεριάς.



2. Καλύβια

Φύση / Παραλίες



Απόσταση:

με αυτοκίνητο 16.3χλμ

Χρόνος:

27'

GPS: N37.591798635122736,
W25.07352289587095

Σημείωση: Από τις πιο ωραίες παραλίες του νησιού! Εδώ θα βρείτε φυσική σκιά κάτω από τα αλμυρίκια αλλά και ένα χαλαρό beach bar που διαθέτει ομπρέλες και ξαπλώστρες και προσφέρει καφέ, αναψυκτικά, ελαφριά σνακς και άλλα πολλά.



3. Καρδιανή

Για την περιοχή / Πόλεις & Χωριά



Απόσταση:

με αυτοκίνητο 5.2χλμ

Χρόνος:

1ω09'

GPS: N37.60497920135681,
W25.075030926983572

Σημείωση: Ένα χωριό που θα μπει στην καρδιά σας! Διασχίστε το, απολαύστε τη θέα από την εκκλησία της Αγίας Τριάδας και την Κιουρά και δροσιστείτε στις πηγές του χωριού!



4. Πύργος

Για την περιοχή / Πόλεις & Χωριά



Απόσταση:

με αυτοκίνητο 8.8χλμ

Χρόνος:

15'

GPS: N37.64020193726721,
W25.04083213239744

Σημείωση: Πύργος! Απόδειξη της μεγάλης ιστορίας του νησιού με το μάρμαρο. Σα να περπατάς σε ένα μεγάλο μουσείο! Όλο το χωριό είναι διακοσμημένο με μάρμαρο. Στο τέλος της περιπλάνησης απολαύστε καφέ και γλυκά κάτω από τον πλάτανο, εκεί που όλοι γίνονται μια παρέα.



5. Πάνορμος

Για την περιοχή / Πόλεις & Χωριά



Απόσταση:


με αυτοκίνητο 2.8χλμ

Χρόνος:

40'

GPS: N37.65124559188487,
W25.050981611309794

Σημείωση: Το απόγευμα θα σας βρει στον γραφικό Πάνορμο!



6. Αγία Θάλασσα

Φύση / Παραλίες



Απόσταση:

με αυτοκίνητο 2.3χλμ

Χρόνος:

31'

GPS: N37.65920668020629,
W25.05967355146481

Σημείωση: Σίγουρα υπάρχει χρόνος για μια τελευταία βουτιά στη δύση του ηλίου! Η Αγία Θάλασσα, ήσυχη και με θέα τον Πάνορμο και τον Πλανήτη είναι σίγουρα εξαιρετική επιλογή. Μετά την αναζωογονητική βουτιά απολαύστε ψαρικά και όχι μόνο στις παραθαλάσσιες ταβέρνες του χωριού.



7. Υστέρνια

Για την περιοχή / Πόλεις & Χωριά



Απόσταση:

με αυτοκίνητο 9.4χλμ

Χρόνος:

19'

GPS: N37.6220527,
W25.05295560000002

Σημείωση: Ένα βράδυ στις Κυκλάδες κλείνει ιδανικά με βραδινό ποτό με θέα τη θάλασσα! Στα Υστέρνια θα βρείτε κυκλαδίτικη ατμόσφαιρα, θέα που συναρπάζει και εξαιρετικά μαγαζιά για να πιείτε κρασί, κοκτέιλς και πολλά ακόμα.



8. Ποσειδώνιο

Διαμονή



Απόσταση:

με αυτοκίνητο 18.6χλμ

Χρόνος:

31'

GPS: N37.537493899964225,
W25.162261098919657

Σημείωση: Επιστροφή στο Ποσειδώνιο γεμάτοι νέες εικόνες! Απολαύστε την ηρεμία του μπαλκονιού σας με τα βραδινά φώτα της Χώρας να καθρεφτίζονται στη θάλασσα.



1. Ποσειδώνιο

Διαμονή



Απόσταση:

Εκκίνηση -

Χρόνος:

-

GPS: N37.537493899964225,
W25.162261098919657



2. Κολυμπήθρα

Φύση / Παραλίες



Απόσταση:

με αυτοκίνητο 14.5χλμ

Χρόνος:

23'

GPS: N37.63091380840148,
W25.145531967950433

Σημείωση: Από τις πιο γνωστές παραλίες του νησιού και όχι άδικα! Προσφέρεται για κολύμπι, χαλάρωση αλλά και θαλάσσια σπορ όπως surf, raddle surf και raddle board. Εδώ θα βρείτε και σχολή για τον απαραίτητο εξοπλισμό αλλά και για μαθήματα. Η μικρή παραλία της Κολυμπήθρας έχει ομπρέλες και ξαπλώστρες ενώ στη μεγάλη θα βρείτε εναλλακτικές ομπρέλες - μανιτάρια και ροφήματα και σνακς από την γραφικότετη καντίνα!



3. Βωλάξ (Βώλακας)

Για την περιοχή / Πόλεις & Χωριά



Απόσταση:

με αυτοκίνητο 9.6χλμ

Χρόνος:

16'

GPS: N37.59215696804414,
W25.1780494497375

Σημείωση: Ένα χωριό χτισμένο στην καρδιά ενός περίεργου γεωλογικού φαινομένου. Παντού διάσπαρτοι γρανιτένιοι βράχοι! Το ίδιο το χωριό γραφικότερο με παράδοση στην καλαθοπλεκτική καθώς και με αγάπη στην ποίηση!! Όπως θα ανακαλύψετε και μόνοι σας!!!



4. Σάντα Μαργαρίτα

Φύση / Παραλίες



Απόσταση:

με αυτοκίνητο 12.1χλμ

Χρόνος:

28'

GPS: N37.56393046593752,
W25.234219402371195



5. Τριπόταμος

Για την περιοχή / Πόλεις & Χωριά



Απόσταση:

με αυτοκίνητο 15.3χλμ

Χρόνος:

33'

GPS: N37.5703293,

W25.16797280000003

Σημείωση: Περπατήστε στα δαιδαλώδη σοκάκια και τις καμάρες, κάτω από το επιβλητικό Εξώμβουργο.



6. Τήνος - Χώρα

Για την περιοχή / Πόλεις & Χωριά



Απόσταση:

με αυτοκίνητο 4.8χλμ

Χρόνος:

08'

GPS: N37.54053100921106,

W25.162282556591776

Σημείωση: Επιστροφή στη Χώρα για φαγητό και ποτό!



7. Ποσειδώνιο

Διαμονή



Απόσταση:

περπατώντας 0.4χλμ

Χρόνος:

06'

GPS: N37.537493899964225,

W25.162261098919657



1. Ποσειδώνιο

Διαμονή



Απόσταση:

Εκκίνηση -

Χρόνος:

-

GPS: N37.537493899964225,
W25.162261098919657

Σημείωση: Χαϊρόμαστε που σας είχαμε κοντά μας! Καλή επιστροφή!



2. Τήνος - Χώρα

Για την περιοχή / Πόλεις & Χωριά



Απόσταση:

περπατώντας 0.3χλμ

Χρόνος:

05'

GPS: N37.54053100921106,
W25.162282556591776

Σημείωση: Πρωινός περίπατος στη Χώρα! Αν ενδιαφέρεστε για τα προϊόντα της Τήνου, εδώ θα βρείτε μεγάλη ποικιλία αμυγδαλωτών και ντόπια γαλακτοκομικά προϊόντα!



3. Παναγία Ευαγγελίστρια

Πολιτισμός / Εκκλησίες & Μοναστήρια



Περιοχή:
Τήνος

Απόσταση:

περπατώντας 0.3χλμ

Χρόνος:

03'

GPS: N37.54261097484161,
W25.16273316770628

Σημείωση: Επισκεφθείτε την Παναγία, είτε είστε προσκυνητές είτε όχι! Ο ναός εντυπωσιάζει με τα αμέτρητα τάματα. Εδώ θα βρείτε επίσης και μουσεία, με εξαιρετικά δείγματα της Τηνιακής τέχνης και όχι μόνο.



4. Μουσεία Ευαγγελίστριας

Πολιτισμός / Μουσεία



Περιοχή:
Τήνος - Χώρα

Επικοινωνία:

T: (+30) 22830 22256


Απόσταση:

περπατώντας 0.1χλμ

Χρόνος:

01'

GPS: N37.54243232976475,
W25.162888735829142



5. Ίδρυμα Τηνιακού Πολιτισμού

Πολιτισμός / Μουσεία



Περιοχή:
Τήνος

Επικοινωνία:

T: (+30) 22830 29070

Απόσταση:

περπατώντας 0.9χλμ

Χρόνος:

12'

GPS: N37.535919999171355,

Σημείωση: Το Ίδρυμα διοργανώνει πολλές περιοδικές εκθέσεις, ωστόσο εδώ υπάρχει και μόνιμη έκθεση έργων του Γιαννούλη Χαλεπά.



6. Λιμάνι Τήνου

Για την περιοχή / Πρόσβαση & Πληροφορίες



Απόσταση:

περπατώντας 0.8χλμ

Χρόνος:

10'

GPS: N37.53860837178717,
W25.1577120724304

Τήνος

Πρόσβαση

Με πλοίο: Το νησί της Τήνου θα μπορούσαμε να πούμε ότι βρίσκεται αρκετά κοντά στο λιμάνι του Πειραιά καθώς με το γρήγορο πλοίο η απόσταση είναι μόλις 3,5 ώρες ενώ με το συμβατικό 5 ώρες. Δρομολόγια από και προς την Τήνο υπάρχουν από τα λιμάνια Πειραιά, Ραφήνας (4 ώρες με συμβατικό, 2,5 με ταχύπλοο), Άνδρου, Μυκόνου και Σύρου.

Με αεροπλάνο: Η Τήνος δεν διαθέτει δικό της αεροδρόμιο. Η λύση θα ήταν να προσεγγίσετε κάποιο αεροδρόμιο σε κοντινό νησί όπως τη Σύρο ή την Μύκονο και έπειτα με πλοίο να φτάσετε ως την Τήνο. Αν θελήσετε να ταξιδέψετε στην Τήνο τη διάρκεια του Αυγούστου καλό θα ήταν να κλείσετε από πριν τα εισιτήρια σας είτε αεροπορικά είτε ακτοπλοϊκά καθώς πλήθος κόσμου επισκέπτεται το νησί λόγω της γιορτής της Παναγίας.

www.hcaa-eleng.gr/greek/airports/syros/syros.html

Αεροδρόμιο Αθηνών: (+30) 210 3530000

Εσωτερικές μετακινήσεις

Για τις μετακινήσεις σας εντός του νησιού υπάρχει Κτελ, το οποίο με τακτά δρομολόγια συνδέει τη Χώρα με τα χωριά αλλά και τις παραλίες του νησιού. Αν αποφασίσετε να ενοικιάσετε αυτοκίνητο το οδικό δίκτυο του νησιού είναι πάρα πολύ καλό και θα σας βοηθήσει να εξερευνήσετε το νησί.

Τα δρομολόγια μπορείτε να τα δείτε αναλυτικά στην ιστοσελίδα του ΚΤΕΛ: www.kteltinou.gr

Χρήσιμα τηλέφωνα

Υπηρεσίες Υγείας

Κέντρο Άμεσης Βοήθειας: 166

Κέντρο Υγείας Τήνου: (+30) 22830 22210, 23781-3

Κέντρο Υγείας Πύργου: (+30) 22830 31831

Δήμος

Δημαρχείο Τήνου: (+30) 22833 60100-5

Αστυνομικές αρχές

Άμεση Δράση: 100

Αστυνομικό Τμήμα Χώρας: (+30) 22830 22100, 22255

Τουριστική Αστυνομία: (+30) 22830 23670

Λιμενικές αρχές

Κεντρικό Λιμεναρχείο Τήνου: (+30) 22830 22348, 22220

Λιμεναρχείο Πειραιά: (+30) 210 226000-4

Πυροσβεστική, δασαρχία

Άμεση Επέμβαση Πυροσβεστικής: 199

Πυροσβεστική Υπηρεσία Τήνου: (+30) 22830 23129

Μετακινήσεις

Κτελ Τήνου: (+30) 22830 22440

Τήνου: (+30) 22830 22470

Πύργου: (+30) 6977446176