

WONDERGREECE

## Η Τήνος υπό την περιποίηση των Ανατολή Studios


Ημέρες Ταξιδιού 4

*4 μέρες αυθεντικό Τηνιακό τοπίο, γαστρονομία, ιστορία και πολύ ξεκούραση.*




Από: Wondergreece Traveler


## Μέρα 1

1. Λιμάνι Τήνου   
Για την περιοχή/Πρόσβαση & Πληροφορίες
2. Ανατολή Studios  
Διαμονή
3. Άγιος Ιωάννης Πόρτο  
Φύση/Παραλίες
4. Η Ανατολή του Πόρτο  
Φαγητό, Αγορές & Ενοικιάσεις/Φαγητό
5. Τριαντάρος  
Για την περιοχή/Πόλεις & Χωριά
6. Αρνάδος  
Για την περιοχή/Πόλεις & Χωριά
7. Δυο Χωριά  
Για την περιοχή/Πόλεις & Χωριά
8. Ανατολή Studios  
Διαμονή

## Μέρα 2

1. Ανατολή Studios   
Διαμονή
2. Καλύβια  
Φύση/Παραλίες
3. Ο Ντίνος  
Φαγητό, Αγορές & Ενοικιάσεις/Φαγητό
4. Καρδιανή  
Για την περιοχή/Πόλεις & Χωριά
5. Πύργος  
Για την περιοχή/Πόλεις & Χωριά
6. Μουσείο Μαμαροτεχνίας  
Πολιτισμός/Μουσεία
7. Υστέρνια  
Για την περιοχή/Πόλεις & Χωριά
8. Ανατολή Studios  
Διαμονή

## Μέρα 3

1. Ανατολή Studios   
Διαμονή
2. Άγιος Σώστης  
Φύση/Παραλίες
3. Η Ανατολή του Πόρτο  
Φαγητό, Αγορές & Ενοικιάσεις/Φαγητό
4. Παχιά Άμμος  
Φύση/Παραλίες

## Μέρα 4



1. Ανατολή Studios  
Διαμονή
2. Κολυμπήθρα  
Φύση/Παραλίες
3. Βωλάξ (Βώλακας)  
Για την περιοχή/Πόλεις & Χωριά
4. Τήνος - Χώρα  
Για την περιοχή/Πόλεις & Χωριά
5. Παναγία Ευαγγελίστρια  
Πολιτισμός/Εκκλησίες & Μοναστήρια
6. Μουσεία Ευαγγελίστριας  
Πολιτισμός/Μουσεία
7. Ι. Κρητικός: Παραδοσιακά αλλαντικά  
Τήνου  
Τοπικά προϊόντα &  
Γαστρονομία/Τοπικά Προϊόντα
8. Λιμάνι Τήνου  
Για την περιοχή/Πρόσβαση &  
Πληροφορίες



## 1. Λιμάνι Τήνου

Για την περιοχή / Πρόσβαση & Πληροφορίες




**Απόσταση:**

Εκκίνηση -

**Χρόνος:**

-

GPS: N37.53860837178717,  
W25.1577120724304



## 2. Ανατολή Studios

Διαμονή



**Απόσταση:**

με αυτοκίνητο 6.4χλμ

**Χρόνος:**

13'

GPS: N37.53640128735217,  
W25.217147712232986

**Σημείωση:** Καλώς ήρθατε στην Τήνο και τα Ανατολή Studios !  
Αφού τακτοποιηθείτε στο δωμάτιό σας ετοιμαστείτε για την  
πρώτη βουτιά! Η παραλία Άγιος Ιωάννης Πόρτο, βρίσκεται 5  
λεπτά μακριά.



## 3. Άγιος Ιωάννης Πόρτο

Φύση / Παραλίες



**Απόσταση:**

περπατώντας 0.4χλμ

**Χρόνος:**

05'

GPS: N37.53506068810266,  
W25.219656179772983

**Σημείωση:** Αναζωογονητική βουτιά! Καλώς ήρθατε στις  
Κυκλάδες!



## 4. Η Ανατολή του Πόρτο

Φαγητό, Αγορές & Ενοικιάσεις / Φαγητό



Επικοινωνία:

T: (+30) 22830 23985

**Απόσταση:**

περπατώντας 1.6χλμ

**Χρόνος:**

19'

GPS: N37.53740851351779,  
W25.2060112414307

**Σημείωση:** Δίπλα από το δωμάτιό σας, στο εστιατόριο  
Ανατολή του Πόρτο απολαύστε το μεσημεριανό σας!  
Παραδοσιακές συνταγές με ξεχωριστές πινελιές. Οι μικροί  
φίλοι της παρέας μπορούν να παίξουν και στον φουσκωτό  
παιδότοπο, κάτω από τα δέντρα!



## 5. Τριαντάρος

Για την περιοχή / Πόλεις & Χωριά



**Απόσταση:**

με αυτοκίνητο 5.6χλμ

**Χρόνος:**

09'

GPS: N37.559926399999999,  
W25.192275999999993

**Σημείωση:** Μετά από λίγη ξεκούραση το μεσημέρι, ήρθε η ώρα  
να ανακαλύψετε τα χωριά της Τήνου. 3 χωριά, σε κοντινή  
απόσταση, με μικρά σοκάκια, καμάρες και θέα τη θάλασσα, τη

Μύκονο και τη Δήλο. Και στα 3 θα βρείτε επιλογές για να απολαύσετε το απογευματινό σας καφεδάκι.

---



### 6. Αρνάδος

Για την περιοχή / Πόλεις & Χωριά



**Απόσταση:**

με αυτοκίνητο 2.2χλμ

**Χρόνος:**

32'

GPS: N37.5634232,

W25.18730729999993

---



### 7. Δυο Χωριά

Για την περιοχή / Πόλεις & Χωριά



**Απόσταση:**

περπατώντας 1.3χλμ


**Χρόνος:**

20'

GPS: N37.5623814,

W25.197210100000007

---



### 8. Ανατολή Studios

Διαμονή



**Απόσταση:**

με αυτοκίνητο 6.8χλμ

**Χρόνος:**

12'


GPS: N37.53640128735217,

W25.217147712232986

---

**Σημείωση:** Επιστροφή για ξεκούραση. Από το μπαλκόνι του δωματίου σας θα χαλαρώσετε με θέα τον Άγιο Ιωάννη Πόρτο αλλά και τον έναστρο ουρανό της Τήνου.

---



## 1. Ανατολή Studios

Διαμονή



**Απόσταση:**

Εκκίνηση -

**Χρόνος:**

-

GPS: N37.53640128735217,  
W25.217147712232986



## 2. Καλύβια

Φύση / Παραλίες



**Απόσταση:**

με αυτοκίνητο 23.0χλμ

**Χρόνος:**

34'

GPS: N37.591798635122736,  
W25.07352289587095

**Σημείωση:** Η εξερεύνηση της Έξω Μεριάς ξεκινά με βουτιά στα Καλύβια! Μια από τις ωραιότερες παραλίες του νησιού. Διαθέτει, οργανωμένο τμήμα και beach bar για να προμηθευτείτε καφέ, αναψυκτικά και σνακς! Η φυσική σκιά των δέντρων, πλούσια, για μικρούς και μεγάλους!



## 3. Ο Ντίνος

Φαγητό, Αγορές & Ενοικιάσεις / Φαγητό



Επικοινωνία:

T: (+30) 22830 31673

**Απόσταση:**

περπατώντας 1.4χλμ

**Χρόνος:**

19'

GPS: N37.594034933800984,  
W25.069950823109366

**Σημείωση:** Στο διπλανό κόλπο από τα Καλύβια θα βρείτε την ταβέρνα ο Ντίνος. Μεζέδες, κρασάκι ή ρακή πάνω στο κύμα. Ιδανική μεσημεριανή απόλαυση!



## 4. Καρδιανή

Για την περιοχή / Πόλεις & Χωριά



**Απόσταση:**

με αυτοκίνητο 4.2χλμ

**Χρόνος:**

59'

GPS: N37.60497920135681,  
W25.075030926983572

**Σημείωση:** Πάνω από τον Ντίνο, η γραφική Καρδιανή! Αξίζει να τη διασχίσετε με το μονοπάτι να ξεκινά από την πλατεία με τα πλατάνια και να καταλήγει στην Αγία Τριάδα με το προαύλιο της να μαγεύει με τη θέα στη θάλασσα.



## 5. Πύργος

Για την περιοχή / Πόλεις & Χωριά



**Απόσταση:**

με αυτοκίνητο 8.8χλμ

**Χρόνος:**

14'

GPS: N37.64020193726721,  
W25.04083213239744

**Σημείωση:** Επόμενη στάση, ο γνωστός Πύργος. Γνωστός για το μάρμαρο, τους γλύπτες, το Γιαννούλη Χαλεπά (εδώ θα βρείτε

και το σπίτι του, μουσείο πλέον), το μουσείο μαρμαροτεχνίας αλλά και για τη γραφικότερη πλατεία του. Εξερευνήστε το χωριό και απολαύστε τον καφέ σας κάτω από τον πλάτανο.



## 6. Μουσείο Μαρμαροτεχνίας

Πολιτισμός / Μουσεία



**Σημείωση:** Συνοπτικό, κατατοπιστικό και με μεγάλο ενδιαφέρον για όλες τις ηλικίες! Αξίζει να κάνετε ένα ταξίδι στην ιστορία του μαρμάρου στο νησί.

📍 Περιοχή:  
Πύργος

☎ Επικοινωνία:  
T: (+30) 22830 31290

**Απόσταση:**  
[περπατώντας](#) 0.0χλμ  
**Χρόνος:**  
00'

GPS: N37.64069893700656,  
W25.040789217053202



## 7. Υστέρνια


Για την περιοχή / Πόλεις & Χωριά



**Σημείωση:** Δείτε τα Υστέρνια με τα χρώματα του δειλινού. Εδώ θα βρείτε επιλογές για μεζέ, κρασί ή βραδινό ποτό.

**Απόσταση:**  
[με αυτοκίνητο](#) 5.4χλμ  
**Χρόνος:**  
10'

GPS: N37.6220527,  
W25.05295560000002



## 8. Ανατολή Studios


Διαμονή



**Σημείωση:** Τι θα λέγατε για ένα τελευταίο κρασάκι στην Ανατολή του Πόρτο, πριν πάτε για ξεκούραση; Το δωμάτιό σας είναι δίπλα και οι μικροί της παρέας θα απασχολούνται δημιουργικά στον παιδότοπο του εστιατορίου.

**Απόσταση:**  
[με αυτοκίνητο](#) 25.3χλμ  
**Χρόνος:**  
36'

GPS: N37.53640128735217,  
W25.217147712232986



## 1. Ανατολή Studios

Διαμονή



**Απόσταση:**

Εκκίνηση -

**Χρόνος:**

-

GPS: N37.53640128735217,  
W25.217147712232986



## 2. Άγιος Σώστης

Φύση / Παραλίες



**Απόσταση:**

με αυτοκίνητο 4.3χλμ

**Χρόνος:**

08'

GPS: N37.53073336370783,  
W25.209326668261724

**Σημείωση:** Ιδανική μια βουτιά στη γνωστή παραλία του Αγίου Σώστη!



## 3. Η Ανατολή του Πόρτο

Φαγητό, Αγορές & Ενοικιάσεις / Φαγητό



Επικοινωνία:

T: (+30) 22830 23985

**Απόσταση:**

περπατώντας 1.1χλμ

**Χρόνος:**

14'

GPS: N37.53740851351779,  
W25.2060112414307

**Σημείωση:** Μεσημεριανοί τηνιακοί μεζέδες πριν πάτε για λίγη ξεκούραση!



## 4. Παχιά Άμμος

Φύση / Παραλίες



**Απόσταση:**

με αυτοκίνητο 3.9χλμ


**Χρόνος:**

09'

GPS: N37.54225266141182,  
W25.22909925396732

**Σημείωση:** Απογευματινή βουτιά στην Παχιά Άμμο με θέα τη Μύκονο. Τα παιδιά θα ξετρελαθούν με τον αμμόλοφο! Ένα σύντομο, εύκολο μονοπάτι θα σας οδηγήσει στην παραλία! Προσοχή δεν έχει φυσική σκιά οπότε αν πάτε από νωρίς θα χρειαστείτε ομπρέλα!





### 1. Ανατολή Studios

Διαμονή



**Απόσταση:**

Εκκίνηση -

**Χρόνος:**

-

GPS: N37.53640128735217,  
W25.217147712232986



### 2. Κολυμπήθρα

Φύση / Παραλίες



**Απόσταση:**

με αυτοκίνητο 19.2χλμ

**Χρόνος:**

29'

GPS: N37.63091380840148,  
W25.145531967950433

**Σημείωση:** Από τις πιο γνωστές παραλίες του νησιού και όχι άδικα! Προσφέρεται για κολύμπι, χαλάρωση αλλά και θαλάσσια σπορ όπως surf, raddle surf και raddle board. Εδώ θα βρείτε και σχολή για τον απαραίτητο εξοπλισμό αλλά και για μαθήματα.



### 3. Βωλάξ (Βώλακας)

Για την περιοχή / Πόλεις & Χωριά



**Απόσταση:**

με αυτοκίνητο 9.6χλμ

**Χρόνος:**

16'

GPS: N37.59215696804414,  
W25.1780494497375

**Σημείωση:** Η ποίηση συναντά την καλαθοπλεκτική σε ένα χωριό χτισμένο στην καρδιά ενός περίεργου γεωλογικού φαινομένου. Παντού διάσπαρτοι γρανιτένιοι βράχοι! Το ίδιο το χωριό γραφικότητα με παράδοση στην καλαθοπλεκτική καθώς και με αγάπη στην ποίηση!! Όπως θα ανακαλύψετε και μόνοι σας!!!



### 4. Τήνος - Χώρα

Για την περιοχή / Πόλεις & Χωριά



**Απόσταση:**

με αυτοκίνητο 11.1χλμ

**Χρόνος:**

18'

GPS: N37.54053100921106,  
W25.162282556591776

**Σημείωση:** Ώρα να εξερευνήσετε τη Χώρα του νησιού! Αν ενδιαφέρεστε για προϊόντα της Τήνου, εδώ θα βρείτε μεγάλη ποικιλία αμυγδαλωτών, ντόπια γαλακτοκομικά προϊόντα αλλά και τη γνωστή λούζα που παρασκευάζεται με αγάπη και μεράκι στο εργαστήριο του Ιωάννη Κρητικού στη Χώρα.



### 5. Παναγία Ευαγγελίστρια

Πολιτισμός / Εκκλησίες & Μοναστήρια



Περιοχή:  
Τήνος

**Απόσταση:**

περπατώντας 0.3χλμ

**Χρόνος:**

03'

GPS: N37.54261097484161,  
W25.16273316770628

**Σημείωση:** Επισκεφθείτε την Παναγία, είτε είστε προσκυνητές είτε όχι! Ο ναός εντυπωσιάζει με τα αμέτρητα τάματα. Εδώ θα βρείτε επίσης και μουσεία, εξαιρετικό δείγμα της Τηνιακής τέχνης και όχι μόνο.



### 6. Μουσεία Ευαγγελίστριας

Πολιτισμός / Μουσεία



Περιοχή:  
Τήνος - Χώρα

Επικοινωνία:

T: (+30) 22830 22256

**Απόσταση:**

περπατώντας 0.1χλμ

**Χρόνος:**

01'

GPS: N37.54243232976475,  
W25.162888735829142



### 7. Ι. Κρητικός: Παραδοσιακά αλλαντικά Τήνου

Τοπικά προϊόντα & Γαστρονομία / Τοπικά Προϊόντα



Περιοχή:  
Τήνος - Χώρα

Επικοινωνία:

T: (+30) 22830 29280

**Απόσταση:**

περπατώντας 1.1χλμ

**Χρόνος:**

15'

GPS: N37.53339318085823,  
W25.162829727230815



### 8. Λιμάνι Τήνου

Για την περιοχή / Πρόσβαση & Πληροφορίες



**Απόσταση:**

περπατώντας 1.1χλμ

**Χρόνος:**

13'

GPS: N37.53860837178717,  
W25.1577120724304

**Σημείωση:** Καλή επιστροφή, γεμάτοι ενέργεια και όμορφες εικόνες!

## Τήνος

### Πρόσβαση

**Με πλοίο:** Το νησί της Τήνου θα μπορούσαμε να πούμε ότι βρίσκεται αρκετά κοντά στο λιμάνι του Πειραιά καθώς με το γρήγορο πλοίο η απόσταση είναι μόλις 3,5 ώρες ενώ με το συμβατικό 5 ώρες. Δρομολόγια από και προς την Τήνο υπάρχουν από τα λιμάνια Πειραιά, Ραφήνας (4 ώρες με συμβατικό, 2,5 με ταχύπλοο), Άνδρου, Μυκόνου και Σύρου.

**Με αεροπλάνο:** Η Τήνος δεν διαθέτει δικό της αεροδρόμιο. Η λύση θα ήταν να προσεγγίσετε κάποιο αεροδρόμιο σε κοντινό νησί όπως τη Σύρο ή την Μύκονο και έπειτα με πλοίο να φτάσετε ως την Τήνο. Αν θελήσετε να ταξιδέψετε στην Τήνο τη διάρκεια του Αυγούστου καλό θα ήταν να κλείσετε από πριν τα εισιτήρια σας είτε αεροπορικά είτε ακτοπλοϊκά καθώς πλήθος κόσμου επισκέπτεται το νησί λόγω της γιορτής της Παναγίας.

[www.hcaa-eleng.gr/greek/airports/syros/syros.html](http://www.hcaa-eleng.gr/greek/airports/syros/syros.html)

Αεροδρόμιο Αθηνών: (+30) 210 3530000

### Εσωτερικές μετακινήσεις

Για τις μετακινήσεις σας εντός του νησιού υπάρχει Κτελ, το οποίο με τακτά δρομολόγια συνδέει τη Χώρα με τα χωριά αλλά και τις παραλίες του νησιού. Αν αποφασίσετε να ενοικιάσετε αυτοκίνητο το οδικό δίκτυο του νησιού είναι πάρα πολύ καλό και θα σας βοηθήσει να εξερευνήσετε το νησί.

Τα δρομολόγια μπορείτε να τα δείτε αναλυτικά στην ιστοσελίδα του ΚΤΕΛ: [www.kteltinou.gr](http://www.kteltinou.gr)

### Χρήσιμα τηλέφωνα

#### Υπηρεσίες Υγείας

Κέντρο Άμεσης Βοήθειας: 166

Κέντρο Υγείας Τήνου: (+30) 22830 22210, 23781-3

Κέντρο Υγείας Πύργου: (+30) 22830 31831

#### Δήμος

Δημαρχείο Τήνου: (+30) 22833 60100-5

#### Αστυνομικές αρχές

Άμεση Δράση: 100

Αστυνομικό Τμήμα Χώρας: (+30) 22830 22100, 22255

Τουριστική Αστυνομία: (+30) 22830 23670

#### Λιμενικές αρχές

Κεντρικό Λιμεναρχείο Τήνου: (+30) 22830 22348, 22220

Λιμεναρχείο Πειραιά: (+30) 210 226000-4

#### Πυροσβεστική, δασαρχία

Άμεση Επέμβαση Πυροσβεστικής: 199

Πυροσβεστική Υπηρεσία Τήνου: (+30) 22830 23129

#### Μετακινήσεις

Κτελ Τήνου: (+30) 22830 22440

Τήνου: (+30) 22830 22470

Πύργου: (+30) 6977446176