

WONDERGREECE

## Βορεάδες: Τήνος, τέχνη, φύση, ιστορία


Ημέρες Ταξιδιού 4

*Τήνος: Ένα νησί με πλούσια φυσική ομορφιά, ακόμα πιο πλούσια ιστορία και ζωντανό πολιτισμό.*




Από: Wondergreece Traveler


## Μέρα 1

1. Λιμάνι Τήνου   
Για την περιοχή/Πρόσβαση & Πληροφορίες
2. Βορεάδες  
Διαμονή
3. Σταυρός  
Φύση/Παραλίες
4. Κιόνια  
Φύση/Παραλίες
5. Ναός Ποσειδώνια  
Πολιτισμός/Αρχαιολογικοί Χώροι
6. Τήνος - Χώρα  
Για την περιοχή/Πόλεις & Χωριά
7. Ίδρυμα Τηνιακού Πολιτισμού  
Πολιτισμός/Μουσεία
8. Βορεάδες  
Διαμονή

## Μέρα 2

1. Βορεάδες   
Διαμονή
2. Καλύβια  
Φύση/Παραλίες
3. Καρδιανή  
Για την περιοχή/Πόλεις & Χωριά
4. Πύργος  
Για την περιοχή/Πόλεις & Χωριά
5. Μουσείο Γιαννούλη Χαλεπά  
Πολιτισμός/Μουσεία
6. Μουσείο Μαρμαροτεχνίας  
Πολιτισμός/Μουσεία
7. Αγία Θάλασσα  
Φύση/Παραλίες
8. Καβαλουρκό  
Φύση/Παραλίες
9. Αίολος  
Πολιτισμός/Μνημεία & Αξιοθέατα
10. Πάνορμος  
Για την περιοχή/Πόλεις & Χωριά
11. Υστέρνια  
Για την περιοχή/Πόλεις & Χωριά
12. Βορεάδες  
Διαμονή

## Μέρα 3

1. Βορεάδες   
Διαμονή
2. Περιστεριώνες

- Πολιτισμός/Μνημεία & Αξιοθέατα
- 3. Μονή & Σχολή Ουρσουλίνων  
Πολιτισμός/Μνημεία & Αξιοθέατα
- 4. Κολυμπήθρα  
Φύση/Παραλίες
- 5. Βωλάξ (Βώλακας)  
Για την περιοχή/Πόλεις & Χωριά
- 6. Μονή Κοιμήσεως της Θεοτόκου  
Πολιτισμός/Εκκλησίες & Μοναστήρια
- 7. Αρνάδος  
Για την περιοχή/Πόλεις & Χωριά
- 8. Τριαντάρος  
Για την περιοχή/Πόλεις & Χωριά
- 9. Δυο Χωριά  
Για την περιοχή/Πόλεις & Χωριά
- 10. Τήνος - Χώρα  
Για την περιοχή/Πόλεις & Χωριά
- 11. Βορεάδες  
Διαμονή

#### Μέρα 4

- 1. Βορεάδες  
Διαμονή
- 2. Άγιος Φωκάς  
Φύση/Παραλίες
- 3. Τήνος - Χώρα  
Για την περιοχή/Πόλεις & Χωριά
- 4. Αρχαιολογικό Μουσείο Τήνου  
Πολιτισμός/Μουσεία
- 5. Παναγία Ευαγγελίστρια  
Πολιτισμός/Εκκλησίες & Μοναστήρια
- 6. Μουσεία Ευαγγελίστριας  
Πολιτισμός/Μουσεία
- 7. Τριπόταμος  
Για την περιοχή/Πόλεις & Χωριά
- 8. Εξώμβουργο  
Πολιτισμός/Κάστρα





## 1. Λιμάνι Τήνου

Για την περιοχή / Πρόσβαση & Πληροφορίες



**Απόσταση:**

Εκκίνηση -

**Χρόνος:**

-

GPS: N37.53860837178717,  
W25.1577120724304



## 2. Βορεάδες

Διαμονή



**Απόσταση:**

περπατώντας 0.3χλμ

**Χρόνος:**

04'

GPS: N37.53947611693981,  
W25.15858379036024

**Σημείωση:** Καλώς ήρθατε στην Τήνο! Σε λίγα λεπτά από το λιμάνι θα βρískεστε στο Βορεάδες!



## 3. Σταυρός

Φύση / Παραλίες



**Απόσταση:**

περπατώντας 1.2χλμ

**Χρόνος:**

14'

GPS: N37.54470364243599,  
W25.149086088238505

**Σημείωση:** Ετοιμαστείτε για την 1η σας βουτιά! Σε κοντινή απόσταση, ακόμα και με τα πόδια, μπορείτε να κολυπήσετε στον κόλπο του Σταυρού, κάτω από το γραφικό εκκλησάκι. Από τα πιο προστατευμένα σημεία μιας και τα μελτέμια του καλοκαιριού δεν το επηρεάζουν.



## 4. Κιόνια

Φύση / Παραλίες



**Απόσταση:**

με αυτοκίνητο 1.6χλμ

**Χρόνος:**

02'

GPS: N37.55239127199477,  
W25.138695152114906

**Σημείωση:** Αν επιθυμείτε μεγαλύτερη παραλία, σε μικρή απόσταση από το Σταυρό θα βρεθείτε στα Κιόνια. Μεγάλη παραλία με άμμο και βότσαλα, με πολλά αλμυρικά για φυσική σκιά αλλά και οργανωμένα τμήματα με ομπρέλες και ξαπλώστρες. Κατά μήκος της παραλία θα βρείτε εστιατόρια όπου μπορείτε να δοκιμάσετε τηνιακές γεύσεις, αγκινάρες, τυριά, λούζα, λουκάνικα και φυσικά ντόπιο κρασί και ρακή.



### 5. Ναός Ποσειδώνα

Πολιτισμός / Αρχαιολογικοί Χώροι



Περιοχή:  
Κιόνια

**Απόσταση:**

με αυτοκίνητο 0.3χλμ

**Χρόνος:**

03'

GPS: N37.55195747584295,  
W25.142219574760475

**Σημείωση:** Μιας και θα είστε στα Κιόνια αξίζει να επισκεφθείτε το Ναό του Ποσειδώνα και της Αμφιτρίτης. Πάνω ακριβώς από την παραλία, ένας ναός ιδιαίτερης σημασίας, σημείο εξαγνισμού πριν την επίσκεψη στο ιερό της Δήλου.



### 6. Τήνος - Χώρα

Για την περιοχή / Πόλεις & Χωριά



**Απόσταση:**

με αυτοκίνητο 2.8χλμ

**Χρόνος:**

06'

GPS: N37.54053100921106,  
W25.162282556591776

**Σημείωση:** Απογευματινή βόλτα στη Χώρα της Τήνου. Πέρα από το παραλιακό κομμάτι και το σοκάκι της Ευαγγελιστρίας που ανηφορίζει μέχρι την Παναγία, αξίζει να ανακαλύψετε τη γραφικότερη συνοικία της Χώρας, πάνω από την Παλάδα. Ζόροφα αρχοντικά, πλακόστρωτα σοκάκια και ολάνθιστες αυλές.



### 7. Ίδρυμα Τηνιακού Πολιτισμού

Πολιτισμός / Μουσεία



Περιοχή:  
Τήνος

Επικοινωνία:

T: (+30) 22830 29070

**Απόσταση:**

περπατώντας 0.7χλμ

**Χρόνος:**

10'

GPS: N37.535919999171355,  
W25.163784593640116

**Σημείωση:** Στον παραλιακό σας περίπατο κάντε μια στάση στο Ίδρυμα Τηνιακού Πολιτισμού. Εκτός από τη μόνιμη έκθεση του γνωστού γλύπτη Γιαννούλη Χαλεπά, μπορεί να δείτε και κάποια από τις πολλές περιοδικές εκθέσεις που παρουσιάζονται εδώ.



### 8. Βορεάδες

Διαμονή



**Απόσταση:**

περπατώντας 0.8χλμ

**Χρόνος:**

09'

GPS: N37.53947611693981,  
W25.15858379036024

**Σημείωση:** Για όσους έχουν όρεξη για νυχτερινές βόλτες, τα μπαράκια της Χώρας είναι σε 300μ. απόσταση!



### 1. Βορεάδες

Διαμονή



**Απόσταση:**

Εκκίνηση -

**Χρόνος:**

-

GPS: N37.53947611693981,  
W25.15858379036024

**Σημείωση:** Καλημέρα!! Ώρα για πρωινό! Πάρτε δυνάμεις... ξεκινά η εξερεύνηση της Έξω Μεριάς του νησιού!



### 2. Καλύβια

Φύση / Παραλίες



**Απόσταση:**

με αυτοκίνητο 16.0χλμ

**Χρόνος:**

27'

GPS: N37.591798635122736,  
W25.07352289587095

**Σημείωση:** Καλύβια! Μια αγαπημένη επιλογή για το 1ο κολύμπι της ημέρας. Στη διαδρομή σας προς τα εκεί μπορείτε να επιλέξετε εναλλακτικά την παραλία του Αγίου Ρωμανού ή την Απηγανιά που θέλει ωστόσο λίγο περπάτημα. Τα Καλύβια έχουν αλμυρικά αλλά και ξαπλώστρες καθώς επίσης και beach bar για τα απαραίτητα ροφήματα!



### 3. Καρδιανή

Για την περιοχή / Πόλεις & Χωριά



**Απόσταση:**

με αυτοκίνητο 5.2χλμ

**Χρόνος:**

1ω09'

GPS: N37.60497920135681,  
W25.075030926983572

**Σημείωση:** Ανηφορίστε στην Καρδιανή, που σίγουρα θα μπει στην καρδιά σας! Διασχίστε το χωριό από την 1η είσοδο, από την πλατεία με τα πλατάνια (περίεργο ναι, πλατάνια στις κυκλάδες!!) έως την εκκλησία της Αγίας Τριάδας που διαθέτει ένα προαύλιο με εξαιρετική θέα. Η βόλτα στην Καρδιανή μπορεί να συνδυαστεί και με στάση για καφεδάκι ή φαγητό στα 2 μαγαζιά του χωριού.



### 4. Πύργος

Για την περιοχή / Πόλεις & Χωριά



**Απόσταση:**

με αυτοκίνητο 14.0χλμ

**Χρόνος:**

23'

GPS: N37.64020193726721,  
W25.04083213239744

**Σημείωση:** Επόμενη στάση, ο Πύργος! Το χωριό της μαρμαροτεχνίας! Παρπατήστε στις γειτονίες του και δείτε σαν σε μουσείο τις δημιουργίες των ντόπιων γλυπτών (υπέρθυρα, αυλές, βρύσες, γλυπτά). Εδώ θα βρείτε και το σπίτι του Γιαννούλη Χαλεπά, που σήμερα λειτουργεί ως μουσείο καθώς και το Μουσείο της Μαρμαροτεχνίας. Τελειώστε ιδανικά την περιήγησή σας κάτω από τον πλάτανο, στην κεντρική πλατεία του χωριού! Καφές, φαγητό ή γλυκό, οι επιλογές πολλές!



### 5. Μουσείο Γιαννούλη Χαλεπά

Πολιτισμός / Μουσεία



**Σημείωση:** Ένα μουσείο που αξίζει τόσο για την ιστορία του αλλά και από λαογραφικής άποψης μιας και έχει διατηρηθεί όπως τότε.

Περιοχή:  
Πύργος

Επικοινωνία:  
T: (+30) 22830 31262

**Απόσταση:**  
με αυτοκίνητο 8.9χλμ  
**Χρόνος:**  
14'

GPS: N37.6397623376785,  
W25.040814939881102



### 6. Μουσείο Μαρμαροτεχνίας

Πολιτισμός / Μουσεία




**Σημείωση:** Ένα συνοπτικό μουσείο με πλούσιο υλικό για την ιστορία, τις τεχνικές και την τέχνη του μαρμάρου. Μια επίσκεψή του θα σας δώσει μια πλήρη εικόνα για την ατμόσφαιρα του νησιού τότε που τα λατομεία μαρμάρου και η μαρμαρογλυπτική βρισκόνταν στο ζενίθ τους.

Περιοχή:  
Πύργος

Επικοινωνία:  
T: (+30) 22830 31290

**Απόσταση:**  
περπατώντας 0.0χλμ  
**Χρόνος:**  
00'

GPS: N37.64069893700656,  
W25.040789217053202



### 7. Αγία Θάλασσα

Φύση / Παραλίες



**Σημείωση:** Απογευματινό μπάνιο στον κόλπο του Πανόρμου! Επιλέξτε την Αγία Θάλασσα για την ηρεμία της και τη θέα στον Πάνορμο! Για όσους έχουν όρεξη για εξερεύνηση ένα σύντομο μονοπάτι θα σας οδηγήσει στην παραλία Καβαλουρκό που εκτός από τη φυσική ομορφιά έχει και μια έκπληξη!

**Απόσταση:**  
με αυτοκίνητο 4.3χλμ  
**Χρόνος:**  
09'

GPS: N37.65920668020629,  
W25.05967355146481



### 8. Καβαλουρκό

Φύση / Παραλίες



**Απόσταση:**  
περπατώντας 0.1χλμ  
**Χρόνος:**  
00'

GPS: N37.661037023419034,  
W25.062082175160185



### 9. Αίολος

Πολιτισμός / Μνημεία & Αξιοθέατα



**Σημείωση:** Σε αρμονία με τη φύση!

**Απόσταση:**  
περπατώντας 0.0χλμ  
**Χρόνος:**  
00'

GPS: N37.65986917623193,  
W25.0615806020744



## 10. Πάνορμος

Για την περιοχή / Πόλεις & Χωριά



**Απόσταση:**

με αυτοκίνητο 2.0χλμ

**Χρόνος:**

06'

GPS: N37.65124559188487,  
W25.050981611309794

**Σημείωση:** Η δύση του ηλίου ταιράζει πολύ στον Πάνορμο με τα χρώματα του δειλινού! Το βράδυ, τα φώτα του χωριού αντανακλούν στη θάλασσα δημιουργώντας μια υπέροχη ατμόσφαιρα για περίπατο και γιατί όχι φαγητό στα παραθαλάσσια εστιατόρια του χωριού.



## 11. Υστέρνια

Για την περιοχή / Πόλεις & Χωριά



**Απόσταση:**

περπατώντας 6.9χλμ

**Χρόνος:**

1ω28'

GPS: N37.6220527,  
W25.05295560000002

**Σημείωση:** Η εξερεύνηση της Έξω Μεριάς κλείνει με τα Υστέρνια! Σκαρφαλωμένα στην πλαγιά του βουνού, με θέα τη θάλασσα! Απολαύστε το ποτό σας στο φυσικό μπαλκόνι στο Αιγαίο... αν έχει και φεγγάρι... η ατμόσφαιρα είναι μαγική!



## 12. Βορεάδες

Διαμονή



**Απόσταση:**

με αυτοκίνητο 18.1χλμ

**Χρόνος:**

30'

GPS: N37.53947611693981,  
W25.15858379036024





### 1. Βορεάδες

Διαμονή



**Απόσταση:**

Εκκίνηση -

**Χρόνος:**

-

GPS: N37.53947611693981,  
W25.15858379036024

**Σημείωση:** Σήμερα τα χωριά έχουν την τιμητική τους!



### 2. Περιστεριώνες

Πολιτισμός / Μνημεία & Αξιοθέατα



**Απόσταση:**

με αυτοκίνητο 8.4χλμ

**Χρόνος:**

13'

GPS: N37.580109205215216,  
W25.143348954300677

**Σημείωση:** Περιστεριώνες στην Τήνο θα εντοπίσετε πολλούς! Στον Ταραμπάδο θα βρείτε όμως μια συστάδα από καλοδιατηρημένους περιστεριώνες, στη λαγκάδα του χωριού, που μοιάζει σαν σε ζωγραφιά!



### 3. Μονή & Σχολή Ουρσουλίνων

Πολιτισμός / Μνημεία & Αξιοθέατα



📍 Περιοχή:  
Λουτρά

**Απόσταση:**

με αυτοκίνητο 4.2χλμ

**Χρόνος:**

07'

GPS: N37.585425277155196,  
W25.160512409786975

**Σημείωση:** Ένα ξεχωριστό αξιοθέατο που δεν συναντάς σε άλλα μέρη! Επισκεφθείτε τις Ουρσουλίνες και κάντε ένα ταξίδι στο χρόνο. Μοναστήρι αλλά και σχολή κοριτσιών που έρχονταν από τη Γαλλία για να σπουδάσουν εσώκλειστες στα Λουτρά. Η σχολή δεν λειτουργεί πλέον ωστόσο έχουν διατηρηθεί οι χώροι και σήμερα ένα μέρος της είναι επισκέψιμο.



### 4. Κολυμπήθρα

Φύση / Παραλίες



**Απόσταση:**

με αυτοκίνητο 7.3χλμ

**Χρόνος:**

12'

GPS: N37.63091380840148,  
W25.145531967950433

**Σημείωση:** Μια παραλία που προσφέρει διαφορετικές εμπειρίες! Ανάλογα με την κατεύθυνση του ανέμου, είτε θα κολυμπήσετε στα ήρεμα νερά της είτε θα παίξετε με τα κύματα όταν έχει βορειά, μιας και η παραλία είναι γνωστή για surf και paddle surf.



### 5. Βωλάξ (Βώλακας)

Για την περιοχή / Πόλεις & Χωριά



**Απόσταση:**

με αυτοκίνητο 9.6χλμ

**Χρόνος:**

16΄

GPS: N37.59215696804414,  
W25.1780494497375

**Σημείωση:** Το απόγευμα περπατήστε στο Βώλακα! Ένα χωριό χτισμένο ανάμεσα σε τεράστιους γρανιτένιους βράχους! Περίεργο αλλά και εντυπωσιακό γεωλογικό φαινόμενο! Το χωριό όμως έχει παράδοση και στην καλαθοπλεκτική. Θα συναντήσετε τεχνίτες είτε να καθαρίζουν λυγαριές και καλάμια είτε να πλέκουν τα υλικά τους δημιουργώντας ποικίλα σχέδια καλαθιών. Στον περίπατό σας στο χωριό θα σας κρατούν συντροφιά η ποίηση του Σολωμού, του Κάλβου, του Καβάφη και άλλων... Θα συναντήσετε μια πολύ ευχάριστη παρέμβαση στο χωριό! Στην πορεία σας για το Βώλακα, αξίζει μια παράκαμψη για το χωριό Αγάπη!



### 6. Μονή Κοιμήσεως της Θεοτόκου

Πολιτισμός / Εκκλησίες & Μοναστήρια



**Απόσταση:**

με αυτοκίνητο 6.9χλμ

**Χρόνος:**

13΄

GPS: N37.56323184798835,  
W25.181942881970144



### 7. Αρνάδος

Για την περιοχή / Πόλεις & Χωριά



**Απόσταση:**

με αυτοκίνητο 0.7χλμ

**Χρόνος:**

09΄

GPS: N37.5634232,  
W25.18730729999993

**Σημείωση:** Η περιπλάνηση στα χωριά συνεχίζετε με 3 χωριά σε κοντινή απόσταση! Σοκάκια, σκαλιά, πλατείες και μεσαιωνικές καμάρες και όλα αυτά με θέα της θάλασσας από ψηλά! Σε όλα τα χωριά που θα επισκεφθείτε θα βρείτε επιλογές για φαγητό ή καφέ.



### 8. Τριαντάρος

Για την περιοχή / Πόλεις & Χωριά



**Απόσταση:**

με αυτοκίνητο 2.8χλμ

**Χρόνος:**

05΄

GPS: N37.559926399999999,  
W25.192275999999993



### 9. Δυο Χωριά

Για την περιοχή / Πόλεις & Χωριά



**Απόσταση:**

με αυτοκίνητο 1.8χλμ

**Χρόνος:**

04'

GPS: N37.5623814,

W25.197210100000007

**Σημείωση:** Στην πλατεία του Χωριού γίνεται η γιορτή της ρίγανης το καλοκαίρι! Αν είστε στο νησί μη το χάσετε. Μεζέδες με ρίγανη, ντόπιο κρασί και ρακή και πολύ Χορό κάτω από τα πλατάνια!



### 10. Τήνος - Χώρα

Για την περιοχή / Πόλεις & Χωριά



**Απόσταση:**

με αυτοκίνητο 8.8χλμ

**Χρόνος:**

17'

GPS: N37.54053100921106,

W25.162282556591776



### 11. Βορεάδες

Διαμονή



**Απόσταση:**

με αυτοκίνητο 0.6χλμ

**Χρόνος:**

08'

GPS: N37.53947611693981,

W25.15858379036024



## 1. Βορεάδες

Διαμονή



**Απόσταση:**

Εκκίνηση -

**Χρόνος:**

-

GPS: N37.53947611693981,  
W25.15858379036024



## 2. Άγιος Φωκάς

Φύση / Παραλίες



**Απόσταση:**

με αυτοκίνητο 2.4χλμ

**Χρόνος:**

34'

GPS: N37.529071017074486,  
W25.183021396694926

**Σημείωση:** Κολύμπι στον Άγιο Φωκά! Μια μεγάλη παραλία που προσφέρει ήρεμα σημεία αλλά και beach bar!



## 3. Τήνος - Χώρα

Για την περιοχή / Πόλεις & Χωριά




**Απόσταση:**

με αυτοκίνητο 2.8χλμ

**Χρόνος:**

08'

GPS: N37.54053100921106,  
W25.162282556591776



## 4. Αρχαιολογικό Μουσείο Τήνου

Πολιτισμός / Μουσεία



📍 Περιοχή:

Τήνος

📞 Επικοινωνία:

T: (+30) 22830 29063

**Απόσταση:**

με αυτοκίνητο 0.0χλμ

**Χρόνος:**

00'

GPS: N37.54049485387616,  
W25.161869496403483

**Σημείωση:** Η Τήνος όντας απέναντι από τη Δήλο, γνώρισε μεγάλη άνθιση κατά την αρχαιότητα. Δείγματα του τότε πολιτισμού θα δείτε στο Αρχαιολογικό μουσείο.



## 5. Παναγία Ευαγγελίστρια

Πολιτισμός / Εκκλησίες & Μοναστήρια



📍 Περιοχή:

Τήνος

**Απόσταση:**

περπατώντας 0.3χλμ

**Χρόνος:**

03'

GPS: N37.54261097484161,  
W25.16273316770628

**Σημείωση:** Είτε έχετε θρησκευτικό ενδιαφέρον είτε όχι αξίζει μια επίσκεψη στην Παναγία για να δείτε το ναό με τα εκατοντάδες περίτεχνα τάματα.



## 6. Μουσεία Ευαγγελίστριας

Πολιτισμός / Μουσεία



Περιοχή:  
Τήνος - Χώρα

Επικοινωνία:  
T: (+30) 22830 22256

### Απόσταση:

[περπατώντας](#) 0.1χλμ

### Χρόνος:

01'

GPS: N37.54243232976475,  
W25.162888735829142

**Σημείωση:** Ο ναός της Παναγίας διαθέτει και 6 μουσεία στα οποία μπορείτε να δείτε και έργα ντόπιων καλλιτεχνών όπως του Γιαννούλη Χαλεπά, του Φιλιππότη, του Σώχου, του Λύτρα, του Γύζη, του Γαίτη και άλλων.



## 7. Τριπόταμος

Για την περιοχή / Πόλεις & Χωριά



### Απόσταση:

[με αυτοκίνητο](#) 4.8χλμ

### Χρόνος:

07'

GPS: N37.5703293,  
W25.16797280000003

**Σημείωση:** Το απόγευμα ανηφορίστε προς το Εξώμβουργο! Στη διαδρομή κάντε μια στάση στον γραφικό Τριπόταμο.



## 8. Εξώμβουργο

Πολιτισμός / Κάστρα



### Απόσταση:

[με αυτοκίνητο](#) 7.5χλμ

### Χρόνος:

14'

GPS: N37.577439918674905,  
W25.167620996325695

**Σημείωση:** Το ηλιοβασίλεμα από το Εξώμβουργο είναι μοναδικό. Θα δείτε τα νησιά του Αιγαίου να πλημμυρίζουν από τα χρώματα του δειλινού.

## Τήνος

### Πρόσβαση

**Με πλοίο:** Το νησί της Τήνου θα μπορούσαμε να πούμε ότι βρίσκεται αρκετά κοντά στο λιμάνι του Πειραιά καθώς με το γρήγορο πλοίο η απόσταση είναι μόλις 3,5 ώρες ενώ με το συμβατικό 5 ώρες. Δρομολόγια από και προς την Τήνο υπάρχουν από τα λιμάνια Πειραιά, Ραφήνας (4 ώρες με συμβατικό, 2,5 με ταχύπλοο), Άνδρου, Μυκόνου και Σύρου.

**Με αεροπλάνο:** Η Τήνος δεν διαθέτει δικό της αεροδρόμιο. Η λύση θα ήταν να προσεγγίσετε κάποιο αεροδρόμιο σε κοντινό νησί όπως τη Σύρο ή την Μύκονο και έπειτα με πλοίο να φτάσετε ως την Τήνο. Αν θελήσετε να ταξιδέψετε στην Τήνο τη διάρκεια του Αυγούστου καλό θα ήταν να κλείσετε από πριν τα εισιτήρια σας είτε αεροπορικά είτε ακτοπλοϊκά καθώς πλήθος κόσμου επισκέπτεται το νησί λόγω της γιορτής της Παναγίας.

[www.hcaa-eleng.gr/greek/airports/syros/syros.html](http://www.hcaa-eleng.gr/greek/airports/syros/syros.html)

Αεροδρόμιο Αθηνών: (+30) 210 3530000

### Εσωτερικές μετακινήσεις

Για τις μετακινήσεις σας εντός του νησιού υπάρχει Κτελ, το οποίο με τακτά δρομολόγια συνδέει τη Χώρα με τα χωριά αλλά και τις παραλίες του νησιού. Αν αποφασίσετε να ενοικιάσετε αυτοκίνητο το οδικό δίκτυο του νησιού είναι πάρα πολύ καλό και θα σας βοηθήσει να εξερευνήσετε το νησί.

Τα δρομολόγια μπορείτε να τα δείτε αναλυτικά στην ιστοσελίδα του ΚΤΕΛ: [www.kteltinou.gr](http://www.kteltinou.gr)

### Χρήσιμα τηλέφωνα

#### Υπηρεσίες Υγείας

Κέντρο Άμεσης Βοήθειας: 166

Κέντρο Υγείας Τήνου: (+30) 22830 22210, 23781-3

Κέντρο Υγείας Πύργου: (+30) 22830 31831

#### Δήμος

Δημαρχείο Τήνου: (+30) 22833 60100-5

#### Αστυνομικές αρχές

Άμεση Δράση: 100

Αστυνομικό Τμήμα Χώρας: (+30) 22830 22100, 22255

Τουριστική Αστυνομία: (+30) 22830 23670

#### Λιμενικές αρχές

Κεντρικό Λιμεναρχείο Τήνου: (+30) 22830 22348, 22220

Λιμεναρχείο Πειραιά: (+30) 210 226000-4

#### Πυροσβεστική, δασαρχία

Άμεση Επέμβαση Πυροσβεστικής: 199

Πυροσβεστική Υπηρεσία Τήνου: (+30) 22830 23129

#### Μετακινήσεις

Κτελ Τήνου: (+30) 22830 22440

Τήνου: (+30) 22830 22470

Πύργου: (+30) 6977446176